

ГРАДОСТРОИТЕЛЬНЫЙ ПЛАН ЗЕМЕЛЬНОГО УЧАСТКА

подготовлен взамен утратившего силу ГПЗУ № RU39301000-1043-2020/А от 14.05.2020 г.

Р Ф - 3 9 - 3 - 0 1 - 0 - 0 0 - 2 0 2 0 - 1 1 7 9 / А

Градостроительный план земельного участка подготовлен на основании:

запроса вх. № 2875 от 26.05.2020 Агентства по имуществу Калининградской области

(реквизиты заявления правообладателя земельного участка с указанием Ф.И.О. заявителя - физического лица, либо реквизиты заявления и наименование заявителя - юридического лица о выдаче градостроительного плана земельного участка иного лица в случае, предусмотренном частью 1.1. статьи 57.3 Градостроительного кодекса Российской Федерации)

Местонахождение земельного участка:

Калининградская область

(Субъект Российской Федерации)

Городской округ «Город Калининград»

(Муниципальный район-или городской округ, поселение)

г. Калининград, ул. Артиллерийская

Кадастровый номер земельного участка (при наличии) или в случае, предусмотренном частью 1.1. статьи 57.3 Градостроительного кодекса Российской Федерации, условный номер образуемого земельного участка на основании утвержденных проекта межевания территории и (или) схемы расположения земельного участка или земельных участков на кадастровом плане территории:

39:15:131913:537 от 15.04.2020

Площадь земельного участка:

11 795 кв. м

Градостроительный план подготовлен:



М.П.

(подпись)

/ Преображенский А.С. /

(расшифровка подписи)

Заместитель руководителя (директора) Агентства по архитектуре, градостроению и перспективному развитию Калининградской области

(должность уполномоченного лица, наименование органа или организации)

Дата

« 02 » 06 2020 г.

(дд.мм.гг.)

Градостроительный план исполнен:

(подпись)

/ Устименко М.А. /

(расшифровка подписи)

И.о. директора ГБУ КО «Региональный градостроительный центр»

(должность уполномоченного лица, наименование органа или организации)

(подпись)

/ Станкова К.А. /

(расшифровка подписи)

Инженер I категории отдела подготовки ГПЗУ ГБУ КО «Региональный градостроительный центр»

(должность уполномоченного лица, наименование органа или организации)

Описание границ земельного участка (образуемого земельного участка):

Обозначение (номер) характерной точки	Перечень координат характерных точек в системе координат, используемой для ведения Единого государственного реестра недвижимости	
	X	Y
1	357654.19	1192003.09
2	357654.19	1192126.55
3	357557.35	1192120.69
4	357557.47	1192116.71
5	357560.41	1192018.62
6	357538.96	1192018.03
7	357538.96	1192003.09
8	357596.90	1192003.09

Информация о расположенных в границах земельного участка объектах капитального строительства: **Информация отсутствует.**

Информация о границах зоны планируемого размещения объекта капитального строительства в соответствии с утвержденным проектом планировки территории (при наличии): --

Обозначение (номер) характерной точки	Перечень координат характерных точек в системе координат, используемой для ведения Единого государственного реестра недвижимости	
	X	Y
-	-	-

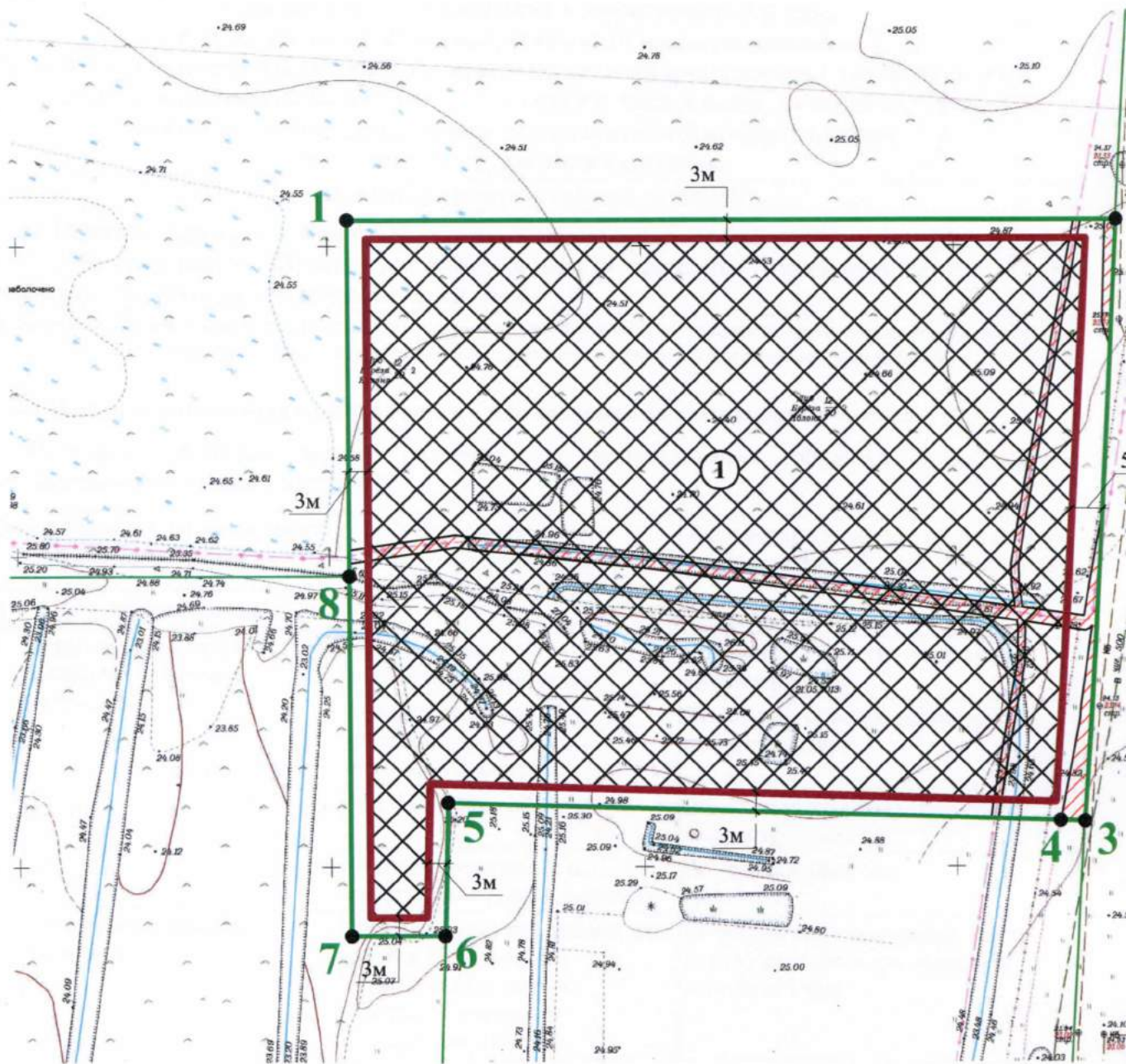
Реквизиты проекта планировки территории и (или) проекта межевания территории:

Постановление администрации городского округа «Город Калининград» от 19.12.2014 №2019 «Об утверждении проекта планировки территории с проектом межевания в его составе в границах ул. А. Невского – ул. Артиллерийская в Ленинградском районе».

Постановление администрации городского округа «Город Калининград» от 13.12.2019 №1145 «О признании утратившей силу части проекта планировки территории с проектом межевания в его составе в границах ул. А. Невского – ул. Артиллерийская в Ленинградском районе, утвержденного постановлением администрации городского округа «Город Калининград» от 19.12.2014 №2019».

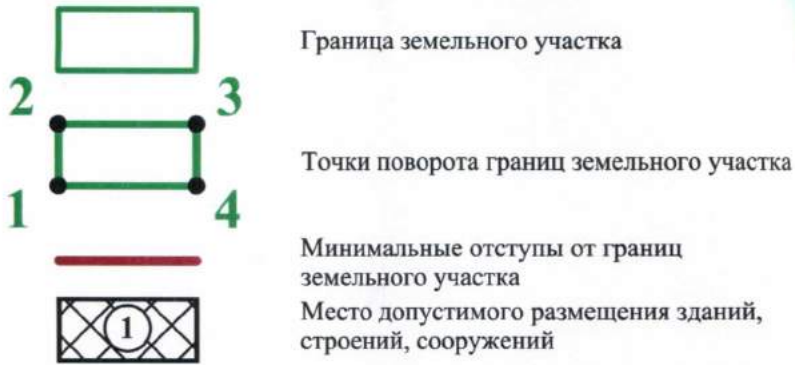
(указывается в случае, если земельный участок расположен в границах территории в отношении которой утверждены проект планировки территории и (или) проект межевания территории)

Чертеж градостроительного плана земельного участка (ЧГП)



У)

Условные обозначения:

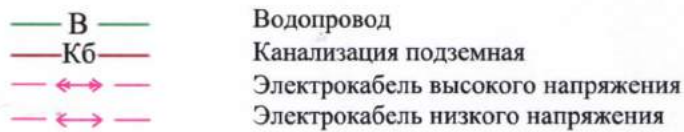


Примечание:

Минимальные отступы от границ земельного участка для видов разрешенного использования земельных участков и объектов капитального строительства, предусмотренных градостроительным регламентом для территориальной зоны «Ж-1», отображены в Приложении I ГПЗУ.

Границы зон с особыми условиями использования территории:

- охранный зона инженерных коммуникаций;
- весь земельный участок расположен в приаэродромной территории, в зоне ограничения строительства по высоте аэродрома Калининград "Чкаловск" (проект);
- информация об ограничениях в использовании земельного участка - см. п. 5,6,7 ГПЗУ.



ЧГПЗУ разработан ГБУ КО "Региональный градостроительный центр" 01.06.2020 г. на основе топографической съемки, выполненной МП "Городской центр геодезии" от 08.2019 г.

Площадь участка 11 795 кв.м				Вх. № 2875 от 26.05.2020		
		Чертеж градостроительного плана земельного участка (ЧГПЗУ) с КН 39:15:131913:537				
И.о. директора	Устименко М.А.		Калининградская обл., г. Калининград, ул. Артиллерийская	Масштаб	Лист	Листов
Инженер I кат.	Станкова К.А.			1:1000	1	1
Должность	Фамилия	Подпись	Агентство по имуществу Калининградской области	ГБУ КО "Региональный градостроительный центр"		

2. Информация о градостроительном регламенте либо требованиях к назначению, параметрам и размещению объекта капитального строительства на земельном участке, на который действие градостроительного регламента не распространяется или для которого градостроительный регламент не устанавливается:

Земельный участок расположен в территориальной зоне:

Ж-1 «Зона застройки многоэтажными жилыми домами»

Зона Ж-1 установлена для обеспечения правовых условий строительства, реконструкции и эксплуатации преимущественно многоэтажных (9 этажей и выше, включая подземные) многоквартирных домов, а также сопутствующей инфраструктуры и объектов обслуживания населения.

Установлен градостроительный регламент

2.1 Решение городского Совета депутатов Калининграда (шестого созыва) от 25.12.2017 г. № 339 «Об утверждении Правил землепользования и застройки городского округа «Город Калининград» *(в редакции последующих изменений)*.

(наименование представительного органа местного самоуправления, утвердившего правила землепользования и застройки, вид и наименование нормативного правового акта об утверждении правил землепользования и застройки)

2.2 Информация о видах разрешенного использования земельного участка:

Перечень основных видов разрешенного использования объектов капитального строительства и земельных участков:

Вид разрешенного использования земельного участка		Вид разрешенного использования объекта капитального строительства	Вспомогательный вид разрешенного использования объекта капитального строительства
Код	Наименование		
2.6	Многоэтажная жилая застройка (высотная застройка)	Многоэтажные многоквартирные дома	Локальные объекты инженерной инфраструктуры
		Многоэтажные дома специализированного жилищного фонда	Локальные объекты инженерной инфраструктуры
		Многоэтажные общежития	Локальные объекты инженерной инфраструктуры
		Детские спортивные и спортивно-игровые площадки	Не устанавливаются
2.7	Обслуживание жилой застройки	Здания и (или) помещения для приема населения и организаций в связи с предоставлением им коммунальных услуг	Хозяйственные постройки, гаражи для служебного и специального автотранспорта
		Офисные здания организаций, оказывающих коммунальные услуги	Не устанавливается
		Службы социальной помощи	Не устанавливается
		Службы занятости населения	Не устанавливается
		Службы психологической и бесплатной юридической помощи	Не устанавливается
		Пункты питания для малоимущих граждан	Не устанавливается
		Почтовые отделения и телеграф	Гаражи для служебного автотранспорта
		Благотворительные организации, клубы по интересам	Не устанавливается
		Объекты по оказанию бытовых	Не устанавливается

Вид разрешенного использования земельного участка		Вид разрешенного использования объекта капитального строительства	Вспомогательный вид разрешенного использования объекта капитального строительства
Код	Наименование		
		услуг населению и (или) организациям	
		Раздаточные пункты молочных кухонь	Не устанавливается
		Аптеки	Не устанавливается
		Пункты оказания первой медицинской помощи	Не устанавливается
		Объекты для размещения организаций дополнительного образования	Хозяйственные постройки, игровые и спортивные сооружения, локальные объекты инженерной инфраструктуры
		Ветеринарные клиники (без содержания животных), ветеринарные аптеки	Не устанавливается
		Объекты для размещения магазинов всех типов с площадью торгового зала менее 500 кв.м	Не устанавливается
		Кафе, кофейни, закусочные, столовые с количеством посадочных мест не более 50	Не устанавливается
		Многоуровневые стоянки автомобилей	Не устанавливается
3.1	Коммунальное обслуживание	Объекты инженерной инфраструктуры районного или квартального значения	Объекты для размещения служб охраны и наблюдения
		Общественные уборные	Не устанавливается
3.2	Социальное обслуживание	Дома престарелых	Хозяйственные постройки, гаражи для служебного автотранспорта
		Дома ребенка	Хозяйственные постройки, гаражи для служебного автотранспорта
		Детские дома	Хозяйственные постройки, гаражи для служебного автотранспорта, учебные, лабораторные, спортивные корпуса детских домов
		Пункты ночлега для бездомных граждан	Хозяйственные постройки
3.3	Бытовое обслуживание	Химчистки	Не устанавливается
		Прачечные	Не устанавливается
		Бани и сауны	Не устанавливается
		Конторы по прокату автомобилей	Автостоянки и гаражи для автомобилей, сдаваемых в прокат, без возможности техобслуживания и мойки машин
3.4.1	Амбулаторно-поликлиническое обслуживание	Амбулатории и поликлиники всех видов, женские консультации	Хозяйственные постройки, гаражи для служебного и специального транспорта, лаборатории, локальные объекты инженерной инфраструктуры

Вид разрешенного использования земельного участка		Вид разрешенного использования объекта капитального строительства	Вспомогательный вид разрешенного использования объекта капитального строительства
Код	Наименование		
		Молочные кухни	Не устанавливается
		Лечебно-профилактические центры всех видов без стационарных подразделений	Не устанавливается
		Бюро медико-социальной экспертизы, медицинской статистики	Не устанавливается
		Центры гигиены и эпидемиологии, гигиенического образования населения, центры государственного санитарно-эпидемиологического надзора	Гаражи для служебного и специального транспорта
3.5.1	Дошкольное, начальное и среднее общее образование	Объекты для размещения дошкольных образовательных организаций	Хозяйственные постройки, павильоны для отдыха детей и укрытия от осадков, игровые павильоны и сооружения, локальные объекты инженерной инфраструктуры
		Объекты для размещения общеобразовательных организаций	Хозяйственные постройки, гаражи для служебного автотранспорта, игровые и спортивные сооружения, локальные объекты инженерной инфраструктуры
		Объекты для размещения организаций дополнительного образования	Хозяйственные постройки, игровые и спортивные сооружения, локальные объекты инженерной инфраструктуры
3.5.2	Среднее и высшее профессиональное образование	Объекты для размещения профессиональных образовательных организаций	Хозяйственные постройки, гаражи для служебного автотранспорта, спортивные сооружения, бассейны, лабораторные корпуса, локальные объекты инженерной инфраструктуры
		Объекты для размещения образовательных организаций высшего профессионального образования	Хозяйственные постройки, гаражи для служебного автотранспорта, спортивные сооружения, бассейны, лабораторные и научно-исследовательские корпуса, локальные объекты инженерной инфраструктуры
		Объекты для размещения организаций дополнительного профессионального образования	Хозяйственные постройки, лабораторные корпуса, локальные объекты инженерной инфраструктуры
3.6	Культурное развитие	Музеи, художественные галереи, выставочные залы	Хозяйственные постройки, гаражи для служебного автотранспорта, локальные объекты инженерной инфраструктуры
		Дворцы и дома культуры	Хозяйственные постройки, гаражи для служебного транспорта, спортивные и физкультурные сооружения, бассейны, локальные объекты инженерной

Вид разрешенного использования земельного участка		Вид разрешенного использования объекта капитального строительства	Вспомогательный вид разрешенного использования объекта капитального строительства
Код	Наименование		
			инфраструктуры
		Библиотеки, архивы	Не устанавливается
3.8	Общественное управление	Административные здания органов государственной власти, органов местного самоуправления, судов	Хозяйственные постройки, гаражи для служебного автотранспорта, локальные объекты инженерной инфраструктуры
		Объекты дипломатических представительств иностранных государств и консульских учреждений	Хозяйственные постройки, гаражи для служебного автотранспорта, локальные объекты инженерной инфраструктуры
3.9.1	Обеспечение деятельности в области гидрометеорологии и смежных с ней областях	Гидрометеостанции, посты наблюдения за состоянием окружающей среды, гидрологические посты	Хозяйственные постройки, гаражи для служебного и специального автотранспорта, техники, локальные объекты инженерной инфраструктуры
4.1	Деловое управление	Офисы площадью не более 700 кв.м	Гаражи для служебного автотранспорта, локальные объекты инженерной инфраструктуры
4.5	Банковская и страховая деятельность	Объекты для размещения банков, отделений банков, офисов страховщиков площадью не более 700 кв.м	Не устанавливается
5.1	Спорт	Спортивные корпуса	Стоянки автомобилей, локальные объекты инженерной инфраструктуры
		Бассейны	Стоянки автомобилей, локальные объекты инженерной инфраструктуры
		Спортдвора	Не устанавливается
		Физкультурно-оздоровительный комплекс	Локальные объекты инженерной инфраструктуры
		Крытые теннисные корты	Стоянки автомобилей, локальные объекты инженерной инфраструктуры
		Площадки и сооружения для занятий физкультурой и спортом	Локальные объекты инженерной инфраструктуры
		Фитнес-центры (фитнес-клубы)	Не устанавливается
7.2	Автомобильный транспорт	Отстойно-разворотные сооружения городского общественного транспорта	Не устанавливается
		Диспетчерские пункты, объекты организации движения городского транспорта	Не устанавливается
8.3	Обеспечение внутреннего правопорядка	Объекты органов внутренних дел и спасательных служб	Не устанавливается
		Объекты гражданской обороны	Не устанавливается
		Пожарные депо	Не устанавливается

Вид разрешенного использования земельного участка		Вид разрешенного использования объекта капитального строительства	Вспомогательный вид разрешенного использования объекта капитального строительства
Код	Наименование		
9.3	Историко-культурная деятельность	Мемориальные захоронения	Не устанавливается
		Памятники, мемориалы	Не устанавливается
11.1	Общее пользование водными объектами	Не устанавливается	Не устанавливается
11.3	Гидротехнические сооружения	Берегоукрепительные сооружения	Не устанавливаются
12.0	Земельные участки (территории) общего пользования	Объекты улично-дорожной сети	Не устанавливаются
		Скверы	Не устанавливаются
		Спортивные площадки	Не устанавливаются
12.2	Специальная деятельность	Пункты сбора мусора для вторичной переработки	Не устанавливается

Перечень условно разрешенных видов использования объектов капитального строительства и земельных участков:

Вид разрешенного использования земельного участка		Вид разрешенного использования объекта капитального строительства	Вспомогательный вид разрешенного использования объекта капитального строительства
Код	Наименование		
2.5	Среднеэтажная жилая застройка	Среднеэтажные многоквартирные дома	Локальные объекты инженерной инфраструктуры
		Среднеэтажные дома специализированного жилищного фонда	Локальные объекты инженерной инфраструктуры
		Среднеэтажные общежития	Локальные объекты инженерной инфраструктуры
2.7.1	Объекты гаражного назначения	Гаражи для хранения личного автотранспорта граждан	Не устанавливается
3.7	Религиозное использование	Культовые здания и сооружения	Локальные объекты инженерной инфраструктуры
		Специализированные объекты для благотворительной и культурно-просветительской деятельности религиозных организаций	Хозяйственные постройки, локальные объекты инженерной инфраструктуры
3.9	Обеспечение научной деятельности	Объекты научных и научно-исследовательских организаций без опытной и (или) производственной базы	Не устанавливается
3.10.2	Приюты для животных	Ветеринарные госпитали, ветеринарные аптеки	Хозяйственные постройки, гаражи для служебного и специального автотранспорта, локальные объекты инженерной инфраструктуры
		Гостиницы и приюты для животных	Хозяйственные постройки, гаражи для служебного и специального автотранспорта, локальные объекты инженерной инфраструктуры
4.4	Магазины	Объекты для размещения магазинов всех типов с площадью торгового зала 500 кв.м и более	Не устанавливается

Вид разрешенного использования земельного участка		Вид разрешенного использования объекта капитального строительства	Вспомогательный вид разрешенного использования объекта капитального строительства
Код	Наименование		
4.6	Общественное питание	Предприятия общественного питания всех типов	Не устанавливается
4.7	Гостиничное обслуживание	Гостиницы вместимостью не более 100 мест	Гаражи и стоянки автомобилей, хозяйственные постройки, локальные объекты инженерной инфраструктуры
4.8	Развлечения	Танцевальные залы открытого доступа, ночные клубы	Не устанавливается
		Залы игровых автоматов	Не устанавливается
4.9	Обслуживание автотранспорта	Автомобильные мойки	Не устанавливается

2.3 Предельные (минимальные и (или) максимальные) размеры земельного участка и предельные параметры разрешенного строительства, реконструкции объекта капитального строительства, установленные градостроительным регламентом для территориальной зоны, в которой расположен земельный участок:

Предельные (минимальные и (или) максимальные) размеры земельных участков, в том числе их площадь	Длина, м			Минимальные отступы от границ земельного участка в целях определения мест допустимого размещения зданий, строений, сооружений, за пределами которых запрещено строительство зданий, строений, сооружений	Предельное количество этажей и (или) предельная высота зданий, строений, сооружений	Максимальный процент застройки в границах земельного участка, определяемый как отношение суммарной площади земельного участка, которая может быть застроена, ко всей площади земельного участка	Требования к архитектурным решениям объектов капитального строительства, расположенным в границах территории исторического поселения федерального или регионального значения	Иные показатели
	не установлены	Ширина, м	Площадь, м ² или га					
не установлены				4	5	6	7	8
см. Приложение 1 ГПЗУ								
см. Приложение 1 ГПЗУ								
см. Приложение 1 ГПЗУ								
см. Приложение 1 ГПЗУ								

Примечание:

Действие градостроительного регламента в части минимального отступа от зданий до красных линий улиц, который составляет 5 метров, и минимального отступа от красных линий проездов, который составляет 3 метра, не распространяется на случаи реконструкции (надстройки) пристройки, устройства мансардного этажа за счет освоения чердачного пространства существующих объектов капитального строительства (за исключением объектов, расположенных на территориях садоводческих, огороднических или дачных некоммерческих объединений граждан), построенных и введенных в эксплуатацию до введения в действие Правил. Минимальный отступ от таких объектов принимается равным фактическому расстоянию от объектов до красных линий, которое не подлежит уменьшению в процессе реконструкции. Расчет размеров придомовых площадок производится исходя из площади квартала.

2.5. Предельные параметры разрешенного строительства, реконструкции объекта капитального строительства, установленные положением об особо охраняемых природных территориях, в случае выдачи градостроительного плана земельного участка в отношении земельного участка, расположенного в границах особо охраняемой природной территории:

Причины отнесения земельного участка к виду земельного участка для которого градостроительный регламент не устанавливается	Реквизиты Положения об особо охраняемой природной территории	Реквизиты утвержденной документации по планировке территории	Функциональная зона	Зонирование особо охраняемой природной территории (да/нет)								
				Виды разрешенного использования земельного участка		Требования к параметрам объекта капитального строительства			Требования к размещению объектов капитального строительства			
				Основные виды разрешенного использования	Вспомогательные виды разрешенного использования	Предельное количество этажей и (или) предельная высота зданий, строений, сооружений	Максимальный процент застройки в границах земельного участка, определяемый как отношение суммарной площади земельного участка, которая может быть застроена, ко всей площади земельного участка	Иные требования к параметрам объекта капитального строительства	Минимальные отступы от границ земельного участка в целях определения мест допустимого размещения зданий, строений, сооружений, за пределами которых запрещено строительство зданий, строений, сооружений	Иные требования к размещению объектов капитального строительства		
1	2	3	4	5	6	7	8	9	10	11		
-	-	-	-	-	-	-	-	-	-	-	-	-

3. Информация о расположенных в границах земельного участка объектах капитального строительства и объектах культурного наследия

3.1. Объекты капитального строительства:

№ _____ **Не имеется**
 (согласно чертежу) (назначение объекта капитального строительства, этажность, высотность, общая площадь, площадь застройки)

Инвентаризационный или кадастровый номер: **данные отсутствуют**

3.2. Объекты, включенные в единый государственный реестр объектов культурного наследия (памятников истории и культуры) народов Российской Федерации:

№ _____ **Не имеется**
 (согласно чертежу) (назначение объекта культурного наследия, общая площадь, площадь застройки)

(наименование органа государственной власти, принявшего решение о включении выявленного объекта культурного наследия в реестр, реквизиты этого решения)
 регистрационный номер в реестре _____ от _____

4. Информация о расчетных показателях минимально допустимого уровня обеспеченности территории объектами коммунальной, транспортной, социальной инфраструктур и расчетных показателях максимально допустимого уровня территориальной доступности указанных объектов для населения в случае, если земельный участок расположен в границах территории, в отношении которой предусматривается осуществление деятельности по комплексному и устойчивому развитию территории:

Информация о расчетных показателях минимально допустимого уровня обеспеченности территории								
Объекты коммунальной инфраструктуры			Объекты транспортной инфраструктуры			Объекты социальной инфраструктуры		
Наименование вида объекта	Единица измерения	Расчетный показатель	Наименование вида объекта	Единица измерения	Расчетный показатель	Наименование вида объекта	Единица измерения	Расчетный показатель
1	2	3	4	5	6	7	8	9
-	-	-	-	-	-	-	-	-

Информация о расчетных показателях максимально допустимого уровня территориальной доступности								
Наименование вида объекта	Единица измерения	Расчетный показатель	Наименование вида объекта	Единица измерения	Расчетный показатель	Наименование вида объекта	Единица измерения	Расчетный показатель
1	2	3	4	5	6	7	8	9
-	-	-	-	-	-	-	-	-

5. Информация об ограничениях использования земельного участка, в том числе если земельный участок полностью или частично расположен в границах зон с особыми условиями использования территорий:

№ п/п	Наименование ограничения (обременения)	Расположение	Площадь (кв.м)	Реквизиты акта, установившего соответствующие ограничения (обременения)
1	Охранная зона инженерных коммуникаций	частично	433	СП 42.13330.2016 (Актуализированная редакция «СНиП 2.07.01-89* Градостроительство. Планировка и застройка городских и сельских поселений»)
2	Приаэродромная территория, зона ограничения строительства по высоте аэродрома Калининград "Чкаловск" (проект)	весь	11 795	Сайт Министерства обороны РФ: http://mil.ru/pubartwide.htm?id=12186627%40cmsArticle

6. Информация о границах зон с особыми условиями использования территорий, если земельный участок полностью или частично расположен в границах таких зон:

№ п/п	Наименование зоны с особыми условиями использования территории с указанием объекта, в отношении которого установлена такая зона	Обозначение (номер) характерн. точки	Перечень координат характерных точек в системе координат, используемой для ведения Единого государственного реестра недвижимости	
			X	Y
1	Охранная зона инженерных коммуникаций	-	-	-

2	Приаэродромная территория, зона ограничения строительства по высоте аэродрома Калининград "Чкаловск" (проект) См. координаты границ земельного участка
---	---

7. Информация о границах публичных сервитутов:

Информация отсутствует

Обозначение (номер) характерной точки	Перечень координат характерных точек в системе координат, используемой для ведения Единого государственного реестра недвижимости	
	X	Y
-	-	-

8. Номер и (или) наименование элемента планировочной структуры, в границах которого расположен земельный участок: – квартал.

9. Информация о технических условиях подключения (технологического присоединения) объектов капитального строительства к сетям инженерно-технического обеспечения, определенных с учетом программ комплексного развития систем коммунальной инфраструктуры поселения, городского округа.

Водоснабжение

(тип инженерно-технического обеспечения)

Информация о технических условиях не представлена

(наименование организации, выдавшей технические условия, реквизиты документа, содержащего в соответствии с частью 7 статьи 48 Градостроительного кодекса Российской Федерации информацию о технических условиях подключения (технологического присоединения) объектов капитального строительства к сетям инженерно-технического обеспечения)

Ливневая канализация

(тип инженерно-технического обеспечения)

Информация о технических условиях не представлена

(наименование организации, выдавшей технические условия, реквизиты документа, содержащего в соответствии с частью 7 статьи 48 Градостроительного кодекса Российской Федерации информацию о технических условиях подключения (технологического присоединения) объектов капитального строительства к сетям инженерно-технического обеспечения)

Теплоснабжение

(тип инженерно-технического обеспечения)

Информация о технических условиях не представлена

(наименование организации, выдавшей технические условия, реквизиты документа, содержащего в соответствии с частью 7 статьи 48 Градостроительного кодекса Российской Федерации информацию о технических условиях подключения (технологического присоединения) объектов капитального строительства к сетям инженерно-технического обеспечения)

10. Реквизиты нормативных правовых актов субъекта Российской Федерации, муниципальных правовых актов, устанавливающих требования к благоустройству территории

Решение городского Совета депутатов Калининграда от 20.05.2015 г. № 161 «Об утверждении правил благоустройства территории городского округа «Город Калининград» (в редакции последующих решений).

11. Информация о красных линиях:

Информация отсутствует.

Обозначение (номер) характерной точки	Перечень координат характерных точек в системе координат, используемой для ведения Единого государственного реестра недвижимости	
	X	Y
-	-	-

Примечание: Архитектурно-строительное проектирование объектов капитального строительства должно осуществляться в соответствии с требованиями технических регламентов (СНиП, СП, СанПиН и т.д.).

Градостроительный план земельного участка утрачивает силу:

- при изменении границ земельного участка;
- при изменении документов территориального планирования и градостроительного зонирования применительно к рассматриваемому земельному участку

Приложение 1 ГПЗ

Для зоны Ж-1 установлены предельные параметры в соответствии со статьей 3 Градостроительного кодекса Российской Федерации, законодательством Калининградской области и местными нормативными актами. Указанные ниже параметры применяются в части, не противоречащей национальным стандартам и сводам правил, в результате применения которых на обязательной основе обеспечивается соблюдение требований Федерального закона «Технический регламент о безопасности зданий и сооружений», а также иным техническим регламентами. Отсутствие ограничений по тем или иным конкретным параметрам не влечет за собой отсутствие необходимости соблюдать указанные национальные стандарты и своды правил.

№ п/п	Наименования предельных параметров, единицы измерения	Вид разрешенного использования земельного участка		Значения предельных параметров
		код	наименование	
1	Предельные размеры земельных участков:			
1.1	максимальная площадь земельного участка, квадратные метры	2.7	Обслуживание жилой застройки	1200
		2.7.1	Объекты гаражного назначения	80
		3.1	Коммунальное обслуживание	200
		3.3	Бытовое обслуживание	200
		4.1	Деловое управление	500
		4.5	Банковская и страховая деятельность	500
		4.7	Гостиничное обслуживание	500
		4.8	Развлечения	500
		-	прочие	не подлежит установлению
1.2	минимальная площадь земельного участка, квадратные метры	2.7.1	Объекты гаражного назначения	18
		-	прочие	не подлежит установлению
1.3	минимальный размер земельного участка по ширине вдоль красной линии улицы, дороги, проезда, метры	-	все виды разрешенного использования	6,0
2	Минимальные отступы в целях определения мест допустимого размещения зданий, строений, сооружений:			
2.1	от красной линии улицы, метры	-	все виды разрешенного использования	5,0
2.2	от красной линии проезда, метры	-	все виды разрешенного использования	3,0
2.3	от границы земельного участка, метры	-	все виды разрешенного использования	3,0
3	Предельное количество этажей или высота зданий, строений, сооружений:			
3.1	максимальная высота зданий, строений, сооружений (кроме отнесенных к вспомогательным видам использования), метры	2.6	Многоэтажная жилая застройка	56,0
		2.5	Среднеэтажная жилая застройка	26,0
		3.7	Религиозное использование	не подлежит установлению

№ п/п	Наименования предельных параметров, единицы измерения	Вид разрешенного использования земельного участка		Значения предельных параметров
		код	наименование	
		-	прочие	56,0
3.2	максимальная высота зданий и сооружений, отнесенных к вспомогательным видам разрешенного использования объектов капитального строительства, метры	-	все виды разрешенного использования	7,0
4	Максимальный процент застройки	2.6	Многоэтажная жилая застройка	40,0
		2.5	Среднеэтажная жилая застройка	60,0
		3.8	Общественное управление	70,0
		4.1	Деловое управление	70,0
		4.5	Банковская и страховая деятельность	70,0
		4.6	Общественное питание	70,0
		4.7	Гостиничное обслуживание	70,0
		-	прочие	не подлежит установлению
5	Иные предельные параметры:			
5.1	максимальная этажность	2.5	Среднеэтажная жилая застройка	8
		2.7	Обслуживание жилой застройки	2
		-	прочие	в пределах установленного значения высоты объекта капитального строительства
5.2	минимальный разрыв между стенами зданий без оконных и (или) дверных проемов, метры	-	все виды разрешенного использования	6,0
5.3	минимальный процент озеленения	2.5	Среднеэтажная жилая застройка	20,0
		2.6	Многоэтажная жилая застройка	20,0
		3.8	Общественное управление	10,0
		4.1	Деловое управление	10,0
		4.5	Банковская и страховая деятельность	10,0
		4.6	Общественное питание	10,0
		4.7	Гостиничное обслуживание	15,0
		5.1	Спорт	10,0
		-	прочие	не подлежит установлению
5.4	максимальный процент застройки подземной части земельного участка	-	все виды разрешенного использования	90,0
5.5	удельный показатель земельной доли	2.6	Многоэтажная жилая застройка	по приложению № 1.1
		2.5	Среднеэтажная жилая	по приложению

№ п/п	Наименования предельных параметров, единицы измерения	Вид разрешенного использования земельного участка		Значения предельных параметров
		код	наименование	
			застройка	
		-	прочие	не подлежит установлению
5.6	допустимое превышение максимальной высоты объектов капитального строительства для зданий с традиционной скатной крышей, метры	-	все виды разрешенного использования	6,0 (при условии, что максимальная высота объекта с учетом превышения не более 32,0 м)
5.7	максимальная высота ограждения земельных участков, метры	2.5	Среднеэтажная жилая застройка	0,6
		2.6	Многоэтажная жилая застройка	0,6
		2.7	Обслуживание жилой застройки	0,6
		2.7.1	Объекты гаражного назначения	0,6
		3.2	Социальное обслуживание	0,6
		3.3	Бытовое обслуживание	0,6
		3.6	Культурное развитие	0,6
		4.1	Деловое управление	0,6
		4.4	Магазины	0,6
		4.5	Банковская и страховая деятельность	0,6
		4.6	Общественное питание	0,6
		4.8	Развлечения	0,6
		7.2	Автомобильный транспорт	0,6
		9.3	Историко-культурная деятельность	0,6
		-	прочие	1,6
5.8	максимальная высота ограждений земельных участков, устанавливаемых на границах с территориями общего пользования (улицами, бульварами, площадями)	3.1.	Коммунальное обслуживание	1,6 метра при соблюдении условий прозрачности ограждения на высоте выше 0,6 м от поверхности земли
		3.4.1	Амбулаторно-поликлиническое обслуживание	
		3.5.1	Дошкольное, начальное и среднее общее образование	
		3.5.2	Среднее и высшее профессиональное образование	
		3.7	Религиозное использование	
		3.8	Общественное управление	
		3.9	Обеспечение научной деятельности	
		3.10.2	Приюты для животных	
		4.7	Гостиничное обслуживание	
		4.9	Обслуживание автотранспорта	
	5.1	Спорт		

Приложение 1.1

Значения удельного показателя земельной доли для различных видов разрешенного использования приведены ниже:

Вид разрешенного использования земельного участка		Вид разрешенного использования объекта капитального строительства	Значения удельной земельной доли (УЗД) при этажности (эт.) многоквартирного дома (количестве надземных этажей)				
код	Наименование по классификатору		эт.	1	2	3	4
2.1.1.	Малоэтажная многоквартирная жилая застройка	Малоэтажные многоквартирные дома	эт.	1	2	3	4
			УЗД	2,08	1,15	0,84	0,69
2.5.	Среднеэтажная жилая застройка	Среднеэтажные многоквартирные дома	эт.	5	6	7	8
			УЗД	0,59	0,52	0,47	0,45
2.6.	Многоэтажная (высотная) жилая застройка	Многоэтажные многоквартирные дома	эт.	9	10	11	12
			УЗД	0,38	0,36	0,44	0,41
			эт.	13	14	15	16
			УЗД	0,39	0,37	0,36	0,34

Примечание: При определении минимальной площади земельного участка для размещения почтовых отделений и телеграфов (код 2.7), амбулаторий и поликлиник всех видов, женских консультаций, молочных кухонь (код 3.4.1), объектов дошкольных образовательных организаций (код 3.5.1), объектов профессиональных образовательных организаций (код 3.5.2), максимальной площади земельных участков для размещения гаражей и стоянок автомобилей (код 4.9) необходимо руководствоваться приложением № 1.2.

Приложение 1.2

Минимальная площадь при формировании земельного участка для размещения отдельных объектов определяется по нижеследующей таблице:

Код вида разрешенного использования земельного участка	Наименование вида разрешенного использования объекта капитального строительства	Единицы измерения мощности объекта	Значение мощностных характеристик	Значение для расчета площади земельного участка на единицу мощности	Допускаемые коэффициенты сокращения / увеличения площади для отдельных территориальных зон
2.7, 3.2	Почтовые отделения и телеграф	Численность обслуживаемого населения, тыс. чел.	до 9,0	700 – 800 кв.м на 1 объект	0,70 – в условиях реконструкции в территориальных зонах Ж-1, Ж-2, Ж-3, Ж-4, ОС, ЖИ-1, ЖИ-2
			от 9,0 до 18,0	900 – 1000 кв.м на 1 объект	
			от 18,0 до 25,0	1100 – 1200 кв.м на 1 объект	0,40 – в территориальных зонах ОД, ОЦ, ОЖ, РЦ
3.4.1	Амбулатории и поликлиники всех видов, женские консультации	100 посещений в смену	менее 100 посещений в смену	1000 кв.м, рекомендуется размещать востроенных помещениях в зданиях иного функционального назначения	0,80 – в условиях градостроительной реконструкции в территориальных зонах Ж-1, Ж-2, Ж-3, Ж-4, ОС, ЖИ-1, ЖИ-2
			свыше 100 посещений в смену	1000 кв.м, но не менее 2000 кв.м на объект	0,70 – в территориальных зонах ОЖ
3.4.1	Молочные кухни	1000 порций в сутки на 1 ребенка до года		150 кв.м, но не менее 1500 кв.м на 1 объект	0,80 – в условиях градостроительной реконструкции в территориальных зонах Ж-1, Ж-2, Ж-3, Ж-4, ОС, ЖИ-1, ЖИ-2
					0,70 – в территориальных зонах ОЖ

Код вида разрешенного использования земельного участка	Наименование вида разрешенного использования объекта капитального строительства	Единицы измерения мощности объекта	Значение мощностных характеристик	Значение для расчета площади земельного участка на единицу мощности	Допускаемые коэффициенты сокращения / увеличения площади для отдельных территориальных зон
3.4.2	Станции скорой медицинской помощи	1 автомобиль	1 – 50	500 кв.м, не менее 1000 кв.м на 1 объект	0,80 – в условиях градостроительной реконструкции в территориальных зонах ОС
3.5.1	Объекты для размещения дошкольных образовательных организаций	1 место	до 100	40 кв.м	0,75 – в условиях градостроительной реконструкции в территориальных зонах Ж-1, Ж-2, Ж-3, Ж-4, ОС; 0,70 – в территориальных зонах ОЖ
			100 - 500	35 кв.м	
			свыше 500	30 кв.м	
3.5.1	Объекты для размещения общеобразовательных организаций	1 учащийся в школе	40 - 400	50 кв.м	0,80 – в условиях градостроительной реконструкции территориальных зонах Ж-1, Ж-2, Ж-3, Ж-4, ОС; 0,75 – в территориальных зонах ОЖ
			401 - 500	60 кв.м	
			501 – 600	50 кв.м	
			601 - 800	40 кв.м	
			801 – 1100	33 кв.м	
			1101 - 1500	21 кв.м	
			1501 – 2000	17 кв.м	
		свыше 2000	16 кв.м		
		1 учащийся в школе-интернате	200 – 300	70 кв.м	
			301 – 500	65 кв.м	
свыше 500	45 кв.м				
3.5.2	Объекты для размещения профессиональных образовательных организаций	1 учащийся	до 300	75 кв.м	0,70 – в условиях градостроительной реконструкции территориальных зонах Ж-1, Ж-2, Ж-3, Ж-4, ОС; 0,65 – в территориальных зонах ОЖ
			300 – 900	50 – 65 кв.м.	
			900 – 1600	30 – 40 кв.м.	

Максимальная площадь при формировании земельного участка для размещения отдельных объектов определяется по нижеследующей таблице:

Код	Вид разрешенного использования объекта капитального строительства	Единицы измерения мощности объекта	Значение мощностных характеристик	Значение для расчета площади земельного участка на единицу мощности	Допускаемые коэффициенты сокращения / увеличения площади для отдельных территориальных зон
4.9, 7.2, 2.7.1	Гаражи и стоянки автомобилей, перехватывающие стоянки	машино-место	до 50	30 кв.м	1,30 - для территориальных зон ПК, ПЗ-1, ПЗ-2, Т-1
			51 - 200	20 кв.м	
			201 – 300	14 кв.м	
			301 – 400	12 кв.м	
			401 – 500	10 кв.м	

У)

