



**АГЕНТСТВО ПО АРХИТЕКТУРЕ, ГРАДОСТРОЕНИЮ
И ПЕРСПЕКТИВНОМУ РАЗВИТИЮ КАЛИНИНГРАДСКОЙ ОБЛАСТИ**

Дмитрия Донского ул., д. 1, Калининград, 236007
Тел. 8 (4012) 599-900, 8 (4012) 599-903, факс 8 (4012) 599-915
e-mail: agrad@gov39.ru; http: aggrad.gov39.ru

15.06 2020 года № 7544
На вх. №3068-ПГУ от 02.06.2020
На исх. №819134191 от 02.06.2020

Генеральному директору «АККО РД»
А.И. Дикому
236006, Калининградская область,
г. Калининград,
ул. Октябрьская, д. 29А, оф. 2

Уважаемый Александр Иванович!

На Ваш запрос (вх. № 3068-ПГУ от 02.06.2020) направляем подготовленный градостроительный план земельного участка с кадастровым номером 39:15:142025:3896, согласно Приложению.

Приложение:

ГПЗУ РФ-39-2-01-0-00-2020- 1317 /А на 17 л. в 02 экз.

И. о. руководителя (директора) Агентства

В.Л. Касьянова

ГРАДОСТРОИТЕЛЬНЫЙ ПЛАН ЗЕМЕЛЬНОГО УЧАСТКА

Р Ф - 3 9 - 2 - 0 1 - 0 - 0 0 - 2 0 2 0 - 1317 / А

Градостроительный план земельного участка подготовлен на основании:

запроса вх. № 3068-ПГУ от 02.06.2020 ООО «АККО РД»

(реквизиты заявления правообладателя земельного участка с указанием Ф.И.О. заявителя - физического лица, либо реквизиты заявления и наименование заявителя - юридического лица о выдаче градостроительного плана земельного участка иного лица в случае, предусмотренном частью 1.1. статьи 57.3 Градостроительного кодекса Российской Федерации)

Местонахождение земельного участка:

Калининградская область

(Субъект Российской Федерации)

городской округ «Город Калининград»

(Муниципальный район или городской округ, поселение)

г. Калининград, ул. У. Громовой

Кадастровый номер земельного участка (при наличии) или в случае, предусмотренном частью 1.1. статьи 57.3 Градостроительного кодекса Российской Федерации, условный номер образуемого земельного участка на основании утвержденных проекта межевания территории и (или) схемы расположения земельного участка или земельных участков на кадастровом плане территории:

39:15:142025:3896 от 19.05.2020

Площадь земельного участка:

7 877 кв. м

Градостроительный план подготовлен:

М.П.


(подпись)

Касьянова В.Л.
(расшифровка подписи)

И.о. руководителя (директора) Агентства по архитектуре,
градостроению и перспективному развитию
Калининградской области
(должность уполномоченного лица, наименование органа или организации)

Дата « 15 » 06 2020 г.
(дд.мм.гг.)

Градостроительный план исполнен:


(подпись)

Устименко М.А.
(расшифровка подписи)

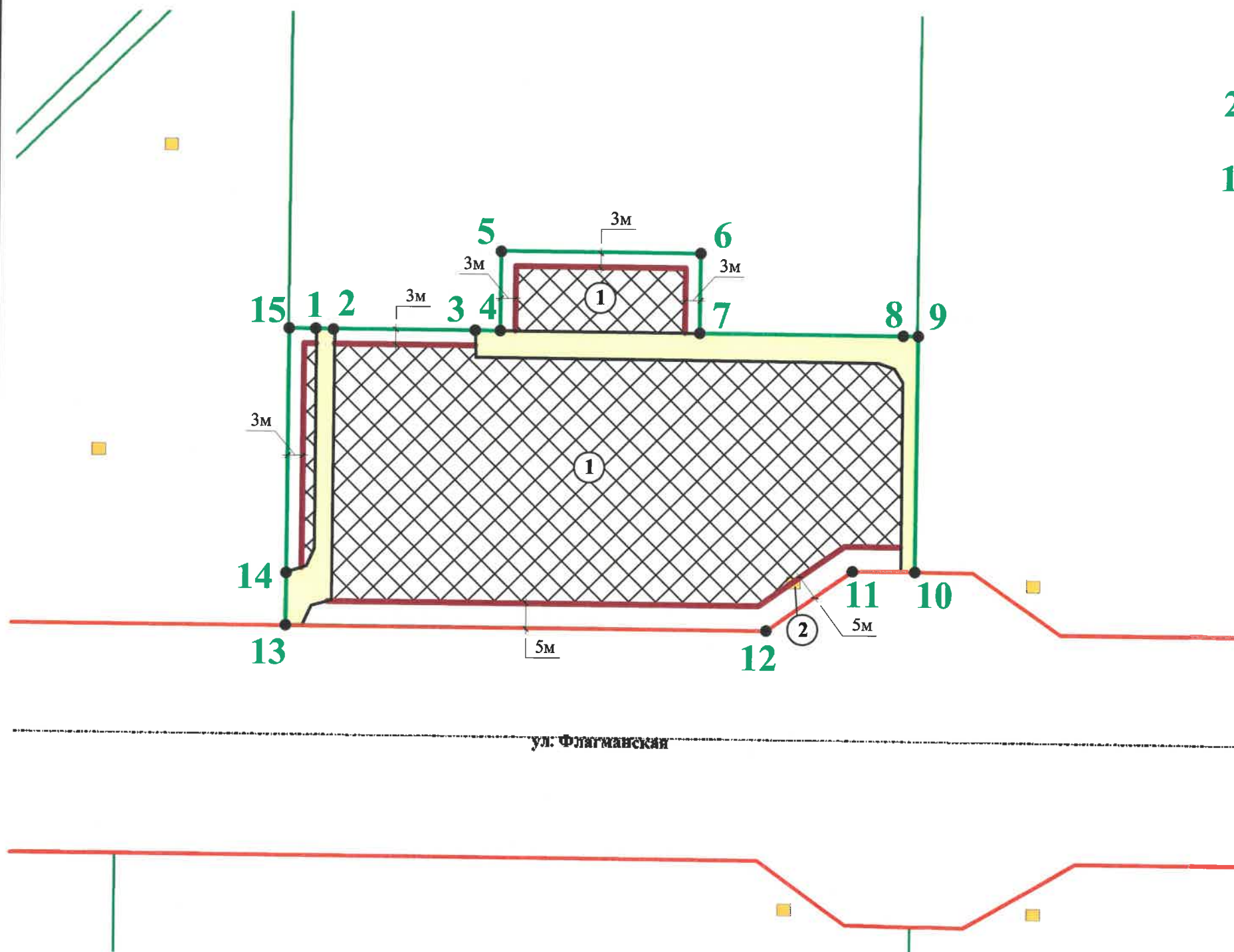
И. о. директора ГБУ КО «Региональный градостроительный центр»


(подпись)






Станкова К.А.
(расшифровка подписи)

Инженер I категории отдела подготовки ПЗУ ГБУ КО
«Региональный градостроительный центр»
(должность уполномоченного лица, наименование органа или организации)

Чертеж градостроительного плана земельного участка (ЧГПЗУ)




Условные обозначения:

-  Граница земельного участка
-  Точки поворота границ земельного участка
-  Проектная красная линия
-  Минимальные отступы от границ земельного участка
-  Место допустимого размещения зданий, строений, сооружений

Примечание:

Минимальные отступы от границ земельного участка для видов разрешенного использования земельных участков и объектов капитального строительства, предусмотренных градостроительным регламентом для территориальной зоны «Ж-1», отображены в Приложении 1 ГПЗУ.

Границы зон с особыми условиями использования территории:

-  - ограничения прав на земельный участок, предусмотренные статьями 56, 56.1 Земельного кодекса Российской Федерации;
- весь земельный участок расположен в приаэродромной территории, в зоне ограничения строительства по высоте аэродрома Калининград "Чкаловск" (проект);
- информация об ограничениях в использовании земельного участка - см. п. 5,6,7 ГПЗУ.

Экспликация объектов капитального строительства (зданий, строений, сооружений)

②

Нежилое здание
КН 39:15:142025:1821

ЧГПЗУ разработан ГБУ КО "Региональный градостроительный центр" 08.06.2020 г. на основе информационной системы обеспечения градостроительной деятельности муниципального образования

Площадь участка 7 877 кв.м		Вх. № 3068-ПГУ от 02.06.2020 г.			
Чертеж градостроительного плана земельного участка (ЧГПЗУ) с КН 39:15:142025:3896					
И.о. директора	Устименко М.А.	Калининградская область, г. Калининград, ул. У. Громовой	Масштаб	Лист	Листов
Инженер I кат.	Станкова К.А.		1:1000	1	1
Должность	Фамилия	Подпись	ГБУ КО "Региональный градостроительный центр"		
			ООО "АККО РД"		

Описание границ земельного участка:

Обозначение (номер) характерной точки	Перечень координат характерных точек в системе координат, используемой для ведения Единого государственного реестра недвижимости	
	X	Y
1	348876.75	1189025.01
2	348876.73	1189028.51
3	348876.57	1189056.92
4	348876.54	1189061.92
5	348892.52	1189062.01
6	348892.29	1189102.01
7	348876.29	1189101.91
8	348876.04	1189142.62
9	348876.02	1189145.61
10	348828.70	1189145.32
11	348828.73	1189132.72
12	348816.68	1189115.54
13	348817.23	1189019.38
14	348827.73	1189019.44
15	348876.78	1189019.72

Информация о расположенных в границах земельного участка объектах капитального строительства:
№ 2 Нежилое здание – 1 объект.

Информация о границах зоны планируемого размещения объекта капитального строительства в соответствии с утвержденным проектом планировки территории (при наличии):--

Обозначение (номер) характерной точки	Перечень координат характерных точек в системе координат, используемой для ведения Единого государственного реестра недвижимости	
	X	Y
-	-	-

Реквизиты проекта планировки территории и (или) проекта межевания территории:

Документация по планировке территории не утверждена.

(указывается в случае, если земельный участок расположен в границах территории, в отношении которой утверждены проект планировки территории и (или) проект межевания территории)

2. Информация о градостроительном регламенте либо требованиях к назначению, параметрам и размещению объекта капитального строительства на земельном участке, на который действие градостроительного регламента не распространяется или для которого градостроительный регламент не устанавливается:

Земельный участок расположен в территориальной зоне:

Ж-1 – Зона застройки многоэтажными жилыми домами

Зона Ж-1 установлена для обеспечения правовых условий строительства, реконструкции и эксплуатации преимущественно многоэтажных (9 этажей и выше, включая подземные) многоквартирных домов, а также сопутствующей инфраструктуры и объектов обслуживания населения
Установлен градостроительный регламент

2.1 Решение городского Совета депутатов Калининграда (шестого созыва) от 25 декабря 2017 г. №339 «Об утверждении Правил землепользования и застройки городского округа «Город Калининград» (в редакции последующих решений)

(наименование представительного органа местного самоуправления, утвердившего правила землепользования и застройки, вид и наименование нормативного правового акта об утверждении правил землепользования и застройки)

2.2 Информация о видах разрешенного использования земельного участка:

Перечень основных видов разрешенного использования объектов капитального строительства и земельных участков:

Вид разрешенного использования земельного участка		Вид разрешенного использования объекта капитального строительства	Вспомогательный вид разрешенного использования объекта капитального строительства
Код	Наименование		
2.6	Многоэтажная жилая застройка (высотная застройка)	Многоэтажные многоквартирные дома	Локальные объекты инженерной инфраструктуры
		Многоэтажные дома специализированного жилищного фонда	Локальные объекты инженерной инфраструктуры
		Многоэтажные общежития	Локальные объекты инженерной инфраструктуры
		Детские спортивные и спортивно-игровые площадки	Не устанавливаются
2.7	Обслуживание жилой застройки	Здания и (или) помещения для приема населения и организаций в связи с предоставлением им коммунальных услуг	Хозяйственные постройки, гаражи для служебного и специального автотранспорта
		Офисные здания организаций, оказывающих коммунальные услуги	Не устанавливается
		Службы социальной помощи	Не устанавливается
		Службы занятости населения	Не устанавливается
		Службы психологической и бесплатной юридической помощи	Не устанавливается
		Пункты питания для малоимущих граждан	Не устанавливается
		Почтовые отделения и телеграф	Гаражи для служебного автотранспорта
		Благотворительные организации, клубы по интересам	Не устанавливается
		Объекты по оказанию бытовых услуг населению и (или) организациям	Не устанавливается
		Раздаточные пункты молочных кухонь	Не устанавливается
		Аптеки	Не устанавливается

Вид разрешенного использования земельного участка		Вид разрешенного использования объекта капитального строительства	Вспомогательный вид разрешенного использования объекта капитального строительства
Код	Наименование		
		Пункты оказания первой медицинской помощи	Не устанавливается
		Объекты для размещения организаций дополнительного образования	Хозяйственные постройки, игровые и спортивные сооружения, локальные объекты инженерной инфраструктуры
		Ветеринарные клиники (без содержания животных), ветеринарные аптеки	Не устанавливается
		Объекты для размещения магазинов всех типов с площадью торгового зала менее 500 кв. м	Не устанавливается
		Кафе, кофейни, закусочные, столовые с количеством посадочных мест не более 50	Не устанавливается
		Многоуровневые стоянки автомобилей	Не устанавливается
3.1	Коммунальное обслуживание	Объекты инженерной инфраструктуры районного или квартального значения	Объекты для размещения служб охраны и наблюдения
		Общественные уборные	Не устанавливается
3.2	Социальное обслуживание	Дома престарелых	Хозяйственные постройки, гаражи для служебного автотранспорта
		Дома ребенка	Хозяйственные постройки, гаражи для служебного автотранспорта
		Детские дома	Хозяйственные постройки, гаражи для служебного автотранспорта, учебные, лабораторные, спортивные корпуса детских домов
		Пункты ночлега для бездомных граждан	Хозяйственные постройки
3.3	Бытовое обслуживание	Химчистки	Не устанавливается
		Прачечные	Не устанавливается
		Бани и сауны	Не устанавливается
		Конторы по прокату автомобилей	Автостоянки и гаражи для автомобилей, сдаваемых в прокат, без возможности техобслуживания и мойки машин
3.4.1	Амбулаторно-поликлиническое обслуживание	Амбулатории и поликлиники всех видов, женские консультации	Хозяйственные постройки, гаражи для служебного и специального транспорта, лаборатории, локальные объекты инженерной инфраструктуры
		Молочные кухни	Не устанавливается
		Лечебно-профилактические центры всех видов без стационарных подразделений	Не устанавливается
		Бюро медико-социальной экспертизы, медицинской статистики	Не устанавливается
		Центры гигиены и	Гаражи для служебного и

Вид разрешенного использования земельного участка		Вид разрешенного использования объекта капитального строительства	Вспомогательный вид разрешенного использования объекта капитального строительства
Код	Наименование		
		эпидемиологии, гигиенического образования населения, центры государственного санитарно-эпидемиологического надзора	специального транспорта
3.5.1	Дошкольное, начальное и среднее общее образование	Объекты для размещения дошкольных образовательных организаций	Хозяйственные постройки, павильоны для отдыха детей и укрытия от осадков, игровые павильоны и сооружения, локальные объекты инженерной инфраструктуры
		Объекты для размещения общеобразовательных организаций	Хозяйственные постройки, гаражи для служебного автотранспорта, игровые и спортивные сооружения, локальные объекты инженерной инфраструктуры
		Объекты для размещения организаций дополнительного образования	Хозяйственные постройки, игровые и спортивные сооружения, локальные объекты инженерной инфраструктуры
3.5.2	Среднее и высшее профессиональное образование	Объекты для размещения профессиональных образовательных организаций	Хозяйственные постройки, гаражи для служебного автотранспорта, спортивные сооружения, бассейны, лабораторные корпуса, локальные объекты инженерной инфраструктуры
		Объекты для размещения образовательных организаций высшего профессионального образования	Хозяйственные постройки, гаражи для служебного автотранспорта, спортивные сооружения, бассейны, лабораторные и научно-исследовательские корпуса, локальные объекты инженерной инфраструктуры
		Объекты для размещения организаций дополнительного профессионального образования	Хозяйственные постройки, лабораторные корпуса, локальные объекты инженерной инфраструктуры
3.6	Культурное развитие	Музеи, художественные галереи, выставочные залы	Хозяйственные постройки, гаражи для служебного автотранспорта, локальные объекты инженерной инфраструктуры
		Дворцы и дома культуры	Хозяйственные постройки, гаражи для служебного транспорта, спортивные и физкультурные сооружения, бассейны, локальные объекты инженерной инфраструктуры
		Библиотеки, архивы	Не устанавливается
3.8	Общественное управление	Административные здания органов государственной власти, органов местного самоуправления, судов	Хозяйственные постройки, гаражи для служебного автотранспорта, локальные объекты инженерной инфраструктуры
		Объекты дипломатических представительств иностранных государств и консульских	Хозяйственные постройки, гаражи для служебного автотранспорта, локальные объекты инженерной

Вид разрешенного использования земельного участка		Вид разрешенного использования объекта капитального строительства	Вспомогательный вид разрешенного использования объекта капитального строительства
Код	Наименование		
		учреждений	инфраструктуры
3.9.1	Обеспечение деятельности в области гидрометеорологии и смежных с ней областях	Гидрометеостанции, посты наблюдения за состоянием окружающей среды, гидрологические посты	Хозяйственные постройки, гаражи для служебного и специального автотранспорта, техники, локальные объекты инженерной инфраструктуры
4.1	Деловое управление	Офисы площадью не более 700 кв. м	Гаражи для служебного автотранспорта, локальные объекты инженерной инфраструктуры
4.5	Банковская и страховая деятельность	Объекты для размещения банков, отделений банков, офисов страховщиков площадью не более 700 кв. м	Не устанавливается
5.1	Спорт	Спортивные корпуса	Стоянки автомобилей, локальные объекты инженерной инфраструктуры
		Бассейны	Стоянки автомобилей, локальные объекты инженерной инфраструктуры
		Спортядра	Не устанавливается
		Физкультурно-оздоровительный комплекс	Локальные объекты инженерной инфраструктуры
		Крытые теннисные корты	Стоянки автомобилей, локальные объекты инженерной инфраструктуры
		Площадки и сооружения для занятий физкультурой и спортом	Локальные объекты инженерной инфраструктуры
		Фитнес-центры (фитнес-клубы)	Не устанавливается
7.2	Автомобильный транспорт	Отстойно-разворотные сооружения городского общественного транспорта	Не устанавливается
		Диспетчерские пункты, объекты организации движения городского транспорта	Не устанавливается
8.3	Обеспечение внутреннего правопорядка	Объекты органов внутренних дел и спасательных служб	Не устанавливается
		Объекты гражданской обороны	Не устанавливается
		Пожарные депо	Не устанавливается
9.3	Историко-культурная деятельность	Мемориальные захоронения	Не устанавливается
		Памятники, мемориалы	Не устанавливается
11.1	Общее пользование водными объектами	Не устанавливается	Не устанавливается
11.3	Гидротехнические сооружения	Берегоукрепительные сооружения	Не устанавливаются
12.0	Земельные участки (территории) общего пользования	Объекты улично-дорожной сети	Не устанавливаются
		Скверы	Не устанавливаются
		Спортивные площадки	Не устанавливаются
12.2	Специальная деятельность	Пункты сбора мусора для вторичной переработки	Не устанавливается

Перечень условно разрешенных видов использования объектов капитального строительства и земельных участков:

Вид разрешенного использования земельного участка		Вид разрешенного использования объекта капитального строительства	Вспомогательный вид разрешенного использования объекта капитального строительства
Код	Наименование		
2.5	Среднеэтажная жилая застройка	Среднеэтажные многоквартирные дома	Локальные объекты инженерной инфраструктуры
		Среднеэтажные дома специализированного жилищного фонда	Локальные объекты инженерной инфраструктуры
		Среднеэтажные общежития	Локальные объекты инженерной инфраструктуры
2.7.1	Объекты гаражного назначения	Гаражи для хранения личного автотранспорта граждан	Не устанавливается
3.7	Религиозное использование	Культовые здания и сооружения	Локальные объекты инженерной инфраструктуры
		Специализированные объекты для благотворительной и культурно-просветительской деятельности религиозных организаций	Хозяйственные постройки, локальные объекты инженерной инфраструктуры
3.9	Обеспечение научной деятельности	Объекты научных и научно-исследовательских организаций без опытной и (или) производственной базы	Не устанавливается
3.10.2	Приюты для животных	Ветеринарные госпитали, ветеринарные аптеки	Хозяйственные постройки, гаражи для служебного и специального автотранспорта, локальные объекты инженерной инфраструктуры
		Гостиницы и приюты для животных	Хозяйственные постройки, гаражи для служебного и специального автотранспорта, локальные объекты инженерной инфраструктуры
4.4	Магазины	Объекты для размещения магазинов всех типов с площадью торгового зала 500 кв. м и более	Не устанавливается
4.6	Общественное питание	Предприятия общественного питания всех типов	Не устанавливается
4.7	Гостиничное обслуживание	Гостиницы вместимостью не более 100 мест	Гаражи и стоянки автомобилей, хозяйственные постройки, локальные объекты инженерной инфраструктуры
4.8	Развлечения	Танцевальные залы открытого доступа, ночные клубы	Не устанавливается
		Залы игровых автоматов	Не устанавливается
4.9	Обслуживание автотранспорта	Автомобильные мойки	Не устанавливается

2.3 Предельные (минимальные и (или) максимальные) размеры земельного участка и предельные параметры разрешенного строительства, реконструкции объекта капитального строительства, установленные градостроительным регламентом для территориальной зоны, в которой расположен земельный участок:

Предельные (минимальные и (или) максимальные) размеры земельных участков, в том числе их площадь			Минимальные отступы от границ земельного участка в целях определения мест допустимого размещения зданий, строений, сооружений, за пределами которых запрещено строительство зданий, строений, сооружений	Предельное количество этажей и (или) предельная высота зданий, строений, сооружений	Максимальный процент застройки в границах земельного участка, определяемый как отношение суммарной площади земельного участка, которая может быть застроена, ко всей площади земельного участка	Требования к архитектурным решениям объектов капитального строительства, расположенным в границах территории исторического поселения федерального или регионального значения	Иные показатели
1	2	3					
Длина, м	Ширина, м	Площадь, м ² или га	4	5	6	7	8
не установлены	не установлены	см. Приложение 1 ГПЗУ	см. Приложение 1 ГПЗУ	см. Приложение 1 ГПЗУ	см. Приложение 1 ГПЗУ	—	см. Приложение 1 ГПЗУ

Примечание:

Действие градостроительного регламента в части минимального отступа от зданий до красных линий улиц, который составляет 5 метров, и минимального отступа от красных линий проездов, который составляет 3 метра, не распространяется на случаи реконструкции (надстройки, пристройки, устройства мансардного этажа за счет освоения чердачного пространства) существующих объектов капитального строительства (за исключением объектов, расположенных на территориях садоводческих, огороднических или дачных некоммерческих объединений граждан), построенных и введенных в эксплуатацию до введения в действие Правил землепользования и застройки.

Минимальный отступ от таких объектов принимается равным фактическому расстоянию от объектов до красных линий, которое не подлежит уменьшению в процессе реконструкции.

Минимальные отступы от границ земельных участков могут не применяться в условиях реконструкции объектов капитального строительства, построенных ранее на законных основаниях, за исключением случаев, если использование таких объектов капитального строительства опасно для жизни или здоровья человека, для окружающей среды, объектов культурного наследия.

Расчет размеров придомовых площадок производится исходя из площади квартир многоквартирного дома. На каждую тысячу квадратных метров суммарной площади всех квартир, располагаемых в многоквартирном доме, необходимо предусматривать:

- 1) площадок отдыха – 3 квадратных метра;
- 2) игровых площадок (площадок отдыха детей) – 14 квадратных метров;
- 3) спортивных площадок – 32 квадратных метра;
- 4) хозяйственных площадок – 3 квадратных метра;
- 5) зеленых насаждений – 87 квадратных метров.

Обеспеченность машино-местами предусматривать из расчета 14 машино-мест на 100 жителей.

Расстояние от площадок до окон жилых домов и иных объектов определяется техническими регламентами.

Предельный максимальный размер земельного участка под размещение объектов капитального

2.5. Предельные параметры разрешенного строительства, реконструкции объекта капитального строительства, установленные положением об особо охраняемых природных территориях, в случае выдачи градостроительного плана земельного участка в отношении земельного участка, расположенного в границах особо охраняемой природной территории:

Причины отнесения земельного участка к виду земельного участка для которого градостроительный регламент не устанавливается	Реквизиты Положения об особо охраняемой природной территории	Реквизиты утвержденной документации по планировке территории	Функциональная зона	Зонирование особо охраняемой природной территории (да/нет)							
				Виды разрешенного использования земельного участка		Требования к параметрам объекта капитального строительства			Требования к размещению объектов капитального строительства		
				Основные виды разрешенного использования	Вспомогательные виды разрешенного использования	Предельное количество этажей и (или) предельная высота зданий, строений, сооружений	Максимальный процент застройки в границах земельного участка, определяемый как отношение суммарной площади земельного участка, которая может быть застроена, ко всей площади земельного участка	Иные требования к параметрам объекта капитального строительства	Минимальные отступы от границ земельного участка в целях определения мест допустимого размещения зданий, строений, сооружений, за пределами которых запрещено строительство зданий, строений, сооружений	Иные требования к размещению объектов капитального строительства	
1	2	3	4	5	6	7	8	9	10	11	
—	—	—	—	—	—	—	—	—	—	—	—

3. Информация о расположенных в границах земельного участка объектах капитального строительства и объектах культурного наследия

3.1. Объекты капитального строительства:

№ 2 Нежилое здание, 1 эт., общ. площадь - 6,1 кв. м
(назначение объекта капитального строительства, этажность, высотность, общая площадь, площадь застройки)
(согласно чертежу)
 Инвентаризационный или кадастровый номер 39:15:142025:1821

3.2. Объекты, включенные в единый государственный реестр объектов культурного наследия (памятников истории и культуры) народов Российской Федерации:

№ — Информация отсутствуют
(назначение объекта культурного наследия, общая площадь, площадь застройки)
(согласно чертежу)

(наименование органа государственной власти, принявшего решение о включении выявленного объекта культурного наследия в реестр, реквизиты этого решения)
 регистрационный номер в реестре данные отсутствуют

4. Информация о расчетных показателях минимально допустимого уровня обеспеченности территории объектами коммунальной, транспортной, социальной инфраструктур и расчетных показателях максимально допустимого уровня территориальной доступности указанных объектов для населения в случае, если земельный участок расположен в границах территории, в отношении которой предусматривается осуществление деятельности по комплексному и устойчивому развитию территории:

Информация о расчетных показателях минимально допустимого уровня обеспеченности территории								
Объекты коммунальной инфраструктуры			Объекты транспортной инфраструктуры			Объекты социальной инфраструктуры		
Наименование вида объекта	Единица измерения	Расчетный показатель	Наименование вида объекта	Единица измерения	Расчетный показатель	Наименование вида объекта	Единица измерения	Расчетный показатель
1	2	3	4	5	6	7	8	9
-	-	-	-	-	-	-	-	-
Информация о расчетных показателях максимально допустимого уровня территориальной доступности								
Наименование вида объекта	Единица измерения	Расчетный показатель	Наименование вида объекта	Единица измерения	Расчетный показатель	Наименование вида объекта	Единица измерения	Расчетный показатель
1	2	3	4	5	6	7	8	9
-	-	-	-	-	-	-	-	-

5. Информация об ограничениях использования земельного участка, в том числе если земельный участок полностью или частично расположен в границах зон с особыми условиями использования территорий:

№ п/п	Наименование ограничения (обременения)	Расположение	Площадь (кв. м)	Реквизиты акта, установившего соответствующие ограничения (обременения)
1	2	3	4	5
1	Ограничения прав на земельный участок, предусмотренные статьями 56, 56.1 Земельного кодекса Российской Федерации (согласно сведениям ЕГРН)	частично	620	Статьи 56, 56.1 Земельного кодекса Российской Федерации
		частично	250	
2	Приаэродромная территория, зона ограничения строительства по высоте аэродрома Калининград "Чкаловск" (проект)	весь	7 877	Сайт Министерства обороны РФ: http://mil.ru/pubartwide.htm?id=12186627%40cmsArticle

6. Информация о границах зон с особыми условиями использования территорий, если земельный участок полностью или частично расположен в границах таких зон:

№ п/п	Наименование зоны с особыми условиями использования территории с указанием объекта, в отношении которого установлена такая зона	Перечень координат характерных точек в системе координат, используемой для ведения Единого государственного реестра недвижимости		
		Обозначение (номер) характерной точки	X	Y
1	2	3	4	5
1	Ограничения прав на земельный участок, предусмотренные статьями 56, 56.1 Земельного кодекса Российской Федерации (согласно	1	348876.54	1189061.92
		2	348876.29	1189101.91
		3	348876.04	1189142.62
		4	348876.02	1189145.61

сведениям ЕГРН)	5	348828.70	1189145.32	
	6	348828.71	1189142.32	
	7	348866.62	1189142.56	
	8	348869.41	1189140.75	
	9	348870.56	1189137.58	
	10	348871.07	1189056.88	
	11	348876.57	1189056.92	
	1	348822.18	1189028.21	
	2	348821.02	1189024.16	
	3	348817.22	1189022.38	
	4	348817.23	1189019.38	
	5	348827.73	1189019.44	
	6	348829.17	1189023.28	
	7	348832.70	1189024.77	
	8	348876.75	1189025.01	
	9	348876.73	1189028.51	
	2	Приаэродромная территория, зона ограничения строительства по высоте аэродрома Калининград "Чкаловск" (проект)		
	см. координаты з.у.			

7. Информация о границах публичных сервитутов:

Информация отсутствует

Обозначение (номер) характерной точки	Перечень координат характерных точек в системе координат, используемой для ведения Единого государственного реестра недвижимости	
	X	Y
—	—	—

8. Номер и (или) наименование элемента планировочной структуры, в границах которого расположен земельный участок – квартал.

9. Информация о технических условиях подключения (технологического присоединения) объектов капитального строительства к сетям инженерно-технического обеспечения, определенных с учетом программ комплексного развития систем коммунальной инфраструктуры поселения, городского округа:

Водоснабжение, водоотведение

(тип инженерно-технического обеспечения)

Информация о ТУ (о возможности технологического присоединения) не представлена.

(наименование организации, выдавшей технические условия, реквизиты документа, содержащего в соответствии с частью 7 статьи 48 Градостроительного кодекса Российской Федерации информацию о технических условиях подключения (технологического присоединения) объектов капитального строительства к сетям инженерно-технического обеспечения)

Ливневая канализация

(тип инженерно-технического обеспечения)

Информация о ТУ (о возможности технологического присоединения) не представлена.

(наименование организации, выдавшей технические условия, реквизиты документа, содержащего в соответствии с частью 7 статьи 48 Градостроительного кодекса Российской Федерации информацию о технических условиях подключения (технологического присоединения) объектов капитального строительства к сетям инженерно-технического обеспечения)

Теплоснабжение

(тип инженерно-технического обеспечения)

Информация о ТУ (о возможности технологического присоединения) не представлена.

(наименование организации, выдавшей технические условия, реквизиты документа, содержащего в соответствии с частью 7 статьи 48 Градостроительного кодекса Российской Федерации информацию о технических условиях подключения (технологического присоединения) объектов капитального строительства к сетям инженерно-технического обеспечения)

10. Реквизиты нормативных правовых актов субъекта Российской Федерации, муниципальных правовых актов, устанавливающих требования к благоустройству территории

Решение городского Совета депутатов Калининграда от 20.05.2015 г. № 161 «Об утверждении правил благоустройства территории городского округа «Город Калининград» (в редакции последующих решений).

11. Информация о красных линиях:

Информация отсутствует.

Обозначение (номер) характерной точки	Перечень координат характерных точек в системе координат, используемой для ведения Единого государственного реестра недвижимости	
	X	Y
-	-	-

Примечание: Архитектурно-строительное проектирование объектов капитального строительства должно осуществляться в соответствии с требованиями технических регламентов (СНиП, СП, СанПиН и т.д.).

Градостроительный план земельного участка утрачивает силу:

- при изменении границ земельного участка;
- при изменении документов территориального планирования и градостроительного зонирования применительно к рассматриваемому земельному участку;

Приложение 1 ГПЗУ

Для зоны Ж-1 установлены предельные параметры в соответствии со статьей 38 Градостроительного кодекса Российской Федерации, законодательством Калининградской области и местными нормативными актами. Указанные ниже параметры применяются в части, не противоречащей национальным стандартам и сводам правил, в результате применения которых на обязательной основе обеспечивается соблюдение требований Федерального закона «Технический регламент о безопасности зданий и сооружений», а также иным техническим регламентам. Отсутствие ограничений по тем или иным конкретным параметрам не влечет за собой отсутствия необходимости соблюдать указанные национальные стандарты и своды правил.

№ п/п	Наименования предельных параметров, единицы измерения	Вид разрешенного использования земельного участка		Значения предельных параметров
		код	наименование	
1	Предельные размеры земельных участков:			
1.1	максимальная площадь земельного участка, квадратные метры	2.7	Обслуживание жилой застройки	1200
		2.7.1	Объекты гаражного назначения	80
		3.1	Коммунальное обслуживание	200
		3.3	Бытовое обслуживание	200
		4.1	Деловое управление	500
		4.5	Банковская и страховая деятельность	500
		4.7	Гостиничное обслуживание	500
		4.8	Развлечения	500
		-	прочие	не подлежит установлению
1.2	минимальная площадь земельного участка, квадратные метры	2.7.1	Объекты гаражного назначения	18
		-	прочие	не подлежит установлению
1.3	минимальный размер земельного участка по ширине вдоль красной линии улицы, дороги, проезда, метры	-	все виды разрешенного использования	6,0
2	Минимальные отступы в целях определения мест допустимого размещения зданий, строений, сооружений:			
2.1	от красной линии улицы, метры	-	все виды разрешенного использования	5,0
2.2	от красной линии проезда, метры	-	все виды разрешенного использования	3,0
2.3	от границы земельного участка, метры	-	все виды разрешенного использования	3,0
3	Предельное количество этажей или высота зданий, строений, сооружений:			
3.1	максимальная высота зданий, строений, сооружений (кроме отнесенных к вспомогательным видам использования), метры	2.6	Многоэтажная жилая застройка	56,0
		2.5	Среднеэтажная жилая застройка	26,0
		3.7	Религиозное использование	не подлежит установлению
		-	прочие	56,0
3.2	максимальная высота зданий и сооружений, отнесенных к	-	все виды разрешенного использования	7,0

№ п/п	Наименования предельных параметров, единицы измерения	Вид разрешенного использования земельного участка		Значения предельных параметров
		код	наименование	
	вспомогательным видам разрешенного использования объектов капитального строительства, метры			
4	Максимальный процент застройки	2.6	Многоэтажная жилая застройка	40,0
		2.5	Среднеэтажная жилая застройка	60,0
		3.8	Общественное управление	70,0
		4.1	Деловое управление	70,0
		4.5	Банковская и страховая деятельность	70,0
		4.6	Общественное питание	70,0
		4.7	Гостиничное обслуживание	70,0
		-	прочие	не подлежит установлению
5	Иные предельные параметры:			
5.1	максимальная этажность	2.5	Среднеэтажная жилая застройка	8
		2.7	Обслуживание жилой застройки	2
		-	прочие	в пределах установленного значения высоты объекта капитального строительства
5.2	минимальный разрыв между стенами зданий без оконных и (или) дверных проемов, метры	-	все виды разрешенного использования	6,0
5.3	минимальный процент озеленения	2.5	Среднеэтажная жилая застройка	20,0
		2.6	Многоэтажная жилая застройка	20,0
		3.8	Общественное управление	10,0
		4.1	Деловое управление	10,0
		4.5	Банковская и страховая деятельность	10,0
		4.6	Общественное питание	10,0
		4.7	Гостиничное обслуживание	15,0
		5.1	Спорт	10,0
		-	прочие	не подлежит установлению
5.4	максимальный процент застройки подземной части земельного участка	-	все виды разрешенного использования	90,0
5.5	удельный показатель земельной доли	2.6	Многоэтажная жилая застройка	по приложению № 1.1
		2.5	Среднеэтажная жилая застройка	по приложению № 1.1
		-	прочие	не подлежит установлению

№ п/п	Наименования предельных параметров, единицы измерения	Вид разрешенного использования земельного участка		Значения предельных параметров
		код	наименование	
5.6	допустимое превышение максимальной высоты объектов капитального строительства для зданий с традиционной скатной крышей, метры	-	все виды разрешенного использования	6,0 (при условии, что максимальная высота объекта с учетом превышения не более 32,0 м)

Приложение 1.1

Значения удельного показателя земельной доли для различных видов разрешенного использования приведены ниже:

Вид разрешенного использования земельного участка		Вид разрешенного использования объекта капитального строительства	Значения удельной земельной доли (УЗД) при этажности (эт.) многоквартирного дома (количество надземных этажей)				
код	Наименование по классификатору		эт.	1	2	3	4
2.1.1.	Малозэтажная многоквартирная жилая застройка	Малозэтажные многоквартирные дома	эт.	1	2	3	4
			УЗД	2,08	1,15	0,84	0,69
2.5.	Среднеэтажная жилая застройка	Среднеэтажные многоквартирные дома	эт.	5	6	7	8
			УЗД	0,59	0,52	0,47	0,45
2.6.	Многоэтажная (высотная) жилая застройка	Многоэтажные многоквартирные дома	эт.	9	10	11	12
			УЗД	0,38	0,36	0,44	0,41
			эт.	13	14	15	16
			УЗД	0,39	0,37	0,36	0,34