

Ведомость жилых и общественных зданий и сооружений

Table with columns: Номер на плане, Наименование и обозначение, Этажность, Количество (Здания, Квартиры, Здания, Все-го), Площадь (Здания, Все-го, Общая нормируемая), Строительный объем (Здания, Все-го).

Ведомость благоустройства 1-го этапа строительства

Table with columns: Номер на плане, Наименование, Нормативная, Фактическая, Примечание.

Ведомость проездов, тротуаров и площадок 1-го этапа строительства

Table with columns: Условные обозначения, Наименование, Тип, Площадь покрытия, Примечание.

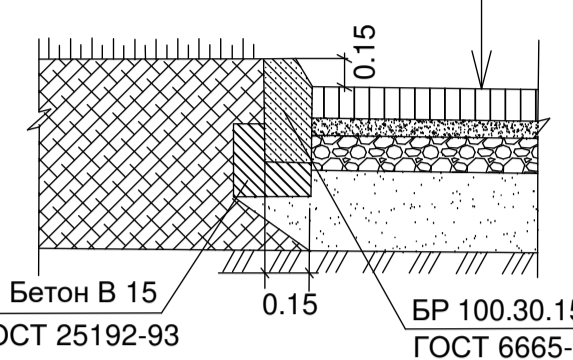
Ведомость малых архитектурных форм и переносных изделий 1-го этапа строительства

Table with columns: Условное изображение, Наименование, Количество, Примечание.

Конструкция дорожных одежд

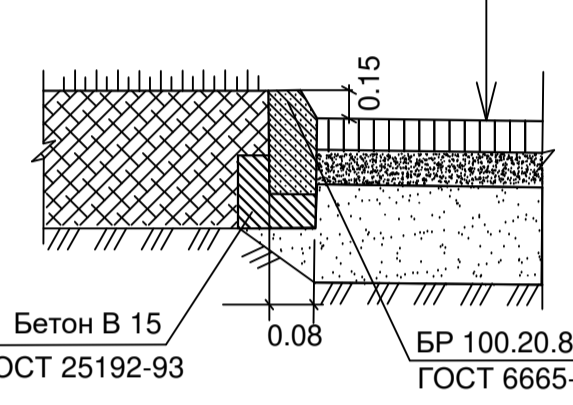
Проезд, автостоянки  
Покрытие Тип IV<sub>1</sub>

- Бетонная плитка ГОСТ 17608-91 h=0,08 м.
Цементно-песчаная смесь h=0,05 м.
Щебень марки 700 по способу заклини h=0,41 м.
Песок средней крупности ГОСТ 8736-2014 h=0,40 м.
Естественный грунт



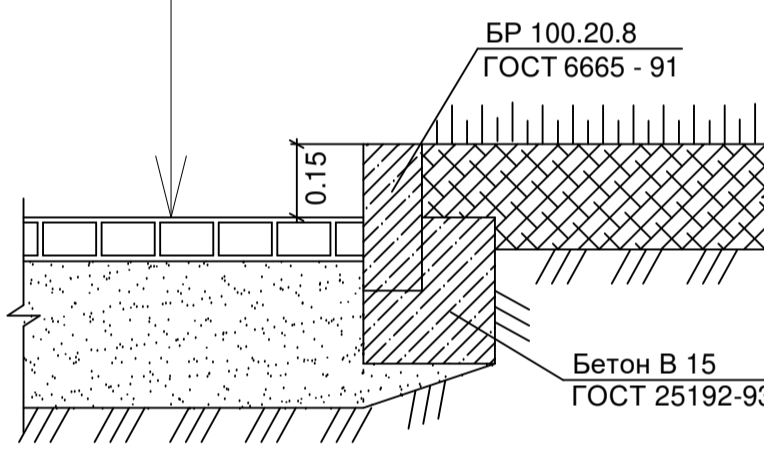
Тротуары и площадки  
Покрытие Тип 8

- Бетонная плитка ГОСТ 17608-91 h=0,06 м
Цементно-песчаная смесь или цементный раствор h=0,04 м
Песок средней крупности ГОСТ 8736-93 h=0,20 м
Естественный грунт



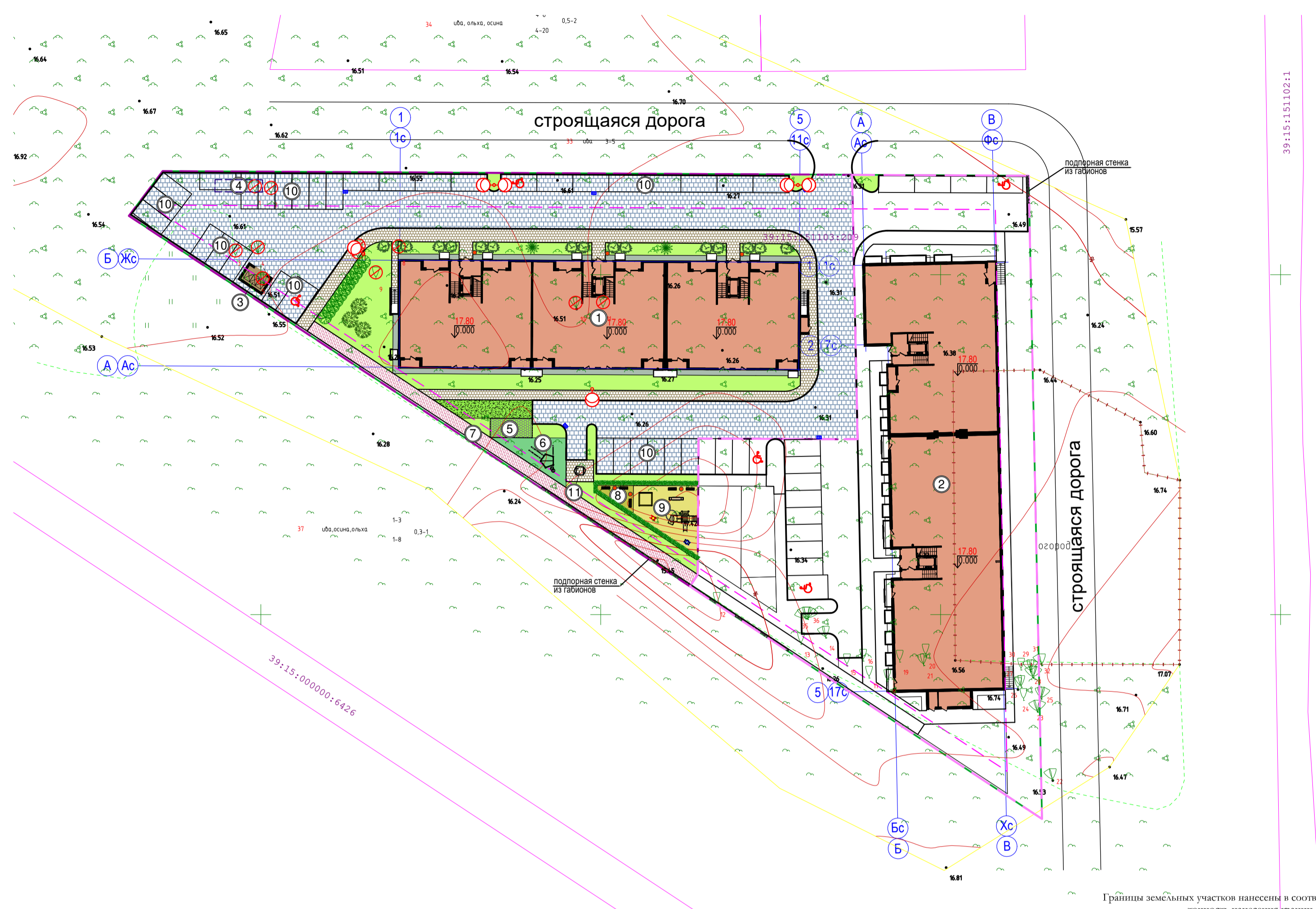
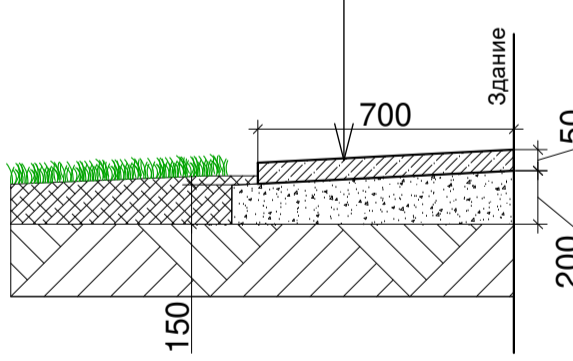
Площадка ТИП 10

- Бетонная плитка ГОСТ 17608-91 h=0,06 м
Песок средней крупности ГОСТ 8736-93 h=0,20 м



Конструкция откоса

- Бетон В 15 h=50 мм.
Песчано-гравийная смесь h=150 мм.
Подстилающий грунт К усл.=0,95-0,98



Техико-экономические показатели земельного участка 1-го этапа строительства

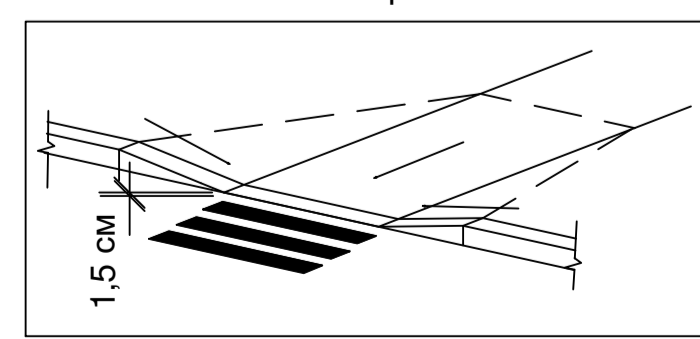
Table with 4 columns: № п/п, Наименование, Ед. изм., Количество.

\*\* - площадь покрытий (S= 4,79 м.кв.) и газона (S=7,00 м.кв.), размещенных под навесной частью здания, входящей в площадь застройки, не входит в баланс территории земельного участка

Ведомость зеленых насаждений 1-го этапа строительства

Table with 5 columns: Условное изображение, Наименование, Количество, Примечание.

Фрагмент устройства на переходах с понижением бортового камня



Условные обозначения:

- Граница землеотвода
- Граница зоны допустимого размещения зданий и сооружений
- Красная линия
- Граница 1-го этапа строительства
- Подпорная стенка из габионов проектируемая
- Дождеприемный колодец проектируемый
- Место транспортного средства инвалида
- Вырубка дерева (11 шт.)
- Опора освещения проектируемая 1 этап

Table with columns: Изм., Кол.уч., Лист, N док., Подл., Дата, Стадия, Лист, Листов.

П-048-2021-ПЗУ
Многоквартирные жилые дома по ул. Генерала Толстикова в г. Калининграде.

Схема планировочной организации земельного участка. I этап строительства.
ООО "СанТермо-Проект"
М 1:500