

Описание границ земельного участка:

Обозначение (номер) характерной точки	Перечень координат характерных точек в системе координат, используемой для ведения Единого государственного реестра недвижимости	
	X	Y
1	380078.18	1166179.51
2	380137.10	1166196.25
3	380129.95	1166245.51
4	380045.54	1166218.82
5	380060.65	1166200.14

Информация о расположенных в границах земельного участка объектах капитального строительства

Объекты капитального строительства отсутствуют

Информация о границах зоны планируемого размещения объекта капитального строительства в соответствии с утвержденным проектом планировки территории (при наличии)

Обозначение (номер) характерной точки	Перечень координат характерных точек в системе координат, используемой для ведения Единого государственного реестра недвижимости	
	X	Y
—	—	—

Реквизиты проекта планировки территории и (или) проекта межевания территории:

Документация по планировке территории не утверждена

(указывается в случае, если земельный участок расположен в границах территории, в отношении которой утверждены проект планировки территории и (или) проект межевания территории)

2. Информация о градостроительном регламенте либо требованиях к назначению, параметрам и размещению объекта капитального строительства на земельном участке, на который действие градостроительного регламента не распространяется или для которого градостроительный регламент не устанавливается:

Земельный участок расположен в территориальной зоне:

Ж 3.2 - зона застройки среднеэтажными жилыми домами

Установлен градостроительный регламент.

2.1 Решение городского Совета депутатов муниципального образования «Город Светлогорск» от 22 декабря 2012 года № 94 «Об утверждении Правил землепользования и застройки муниципального образования городское поселение «Город Светлогорск» (в редакции последующих решений)

2.2 Информация о видах разрешенного использования земельного участка:

Основные виды разрешённого использования / код (числовое обозначение) видов разрешенного использования:

- жилая застройка / 2.0;
- среднеэтажная жилая застройка / 2.5;
- обслуживание жилой застройки / 2.7, в том числе:
- общественное использование объектов капитального строительства / 3.0;
- коммунальное обслуживание / 3.1;
- социальное обслуживание / 3.2;
- бытовое обслуживание / 3.3;
- здравоохранение / 3.4;
- образование и просвещение / 3.5;
- культурное развитие / 3.6;
- религиозное использование / 3.7;
- общественное управление / 3.8;
- обеспечение научной деятельности / 3.9;
- предпринимательство / 4.0;
- деловое управление / 4.1;
- магазины / 4.4;
- банковская и страховая деятельность / 4.5;
- общественное питание / 4.6;
- гостиничное обслуживание / 4.7;
- развлечения / 4.8;
- обслуживание автотранспорта / 4.9.
- земельные участки (территории) общего пользования / 12.0

Условно-разрешённые виды использования / код (числовое обозначение) видов разрешенного использования:

- жилая застройка / 2.0;
- малоэтажная многоквартирная жилая застройка / 2.1;
- отдых (рекреация) / 5.0;
- спорт / 5.1;
- природно-познавательный туризм / 5.2;
- ветеринарное обслуживание / 3.10;
- среднеэтажная жилая застройка этажностью 5-7 этажей / 2.5.

Вспомогательные виды разрешённого использования / код (числовое обозначение) видов разрешенного использования:

- не устанавливаются

При соблюдении градостроительных и технических регламентов, санитарных и противопожарных норм, нормативных разрывов с прочими объектами капитального строительства в составе всех территориальных зон могут размещаться:

- 1) объекты электро-, водо-, газообеспечения, канализование, телефонизация и т.д., объекты, предназначенные для обеспечения функционирования и нормальной эксплуатации объектов недвижимости;
- 2) инженерно-технические объекты, сооружения и коммуникации, объекты связи;
- 3) открытые парковки (автостоянки);
- 4) общественные туалеты, площадки для установки мусоросборных контейнеров;
- 5) мемориальные комплексы, памятные объекты (знаки);
- 6) братские могилы, захоронения;
- 7) скверы, спортивные и детские площадки.

2.3 Предельные (минимальные и (или) максимальные) размеры земельного участка и предельные параметры разрешенного строительства, реконструкции объекта капитального строительства, установленные градостроительным регламентом для территориальной зоны, в которой расположен земельный участок:

Предельные (минимальные и (или) максимальные) размеры земельных участков, в том числе их площадь			Минимальные отступы от границ земельного участка в целях определения мест допустимого размещения зданий, строений, сооружений, за пределами которых запрещено строительство зданий, строений, сооружений	Предельное количество этажей и (или) предельная высота зданий, строений, сооружений	Максимальный процент застройки в границах земельного участка, определяемый как отношение суммарной площади земельного участка, которая может быть застроена, ко всей площади земельного участка	Требования к архитектурным решениям объектов капитального строительства, расположенным в границах территории исторического поселения федерального или регионального значения	Иные показатели
1	2	3	4	5	6	7	8
Длина, м	Ширина, м	Площадь, м ² или га					
Не установлены	Не установлены	3000 – 7000 кв.м	минимальные отступы от границ земельных участков в целях определения мест допустимого размещения зданий, строений, сооружений, за пределами которых запрещено строительство зданий, строений, сооружений – 3 м; минимальный отступ зданий от красной линии для вновь проектируемых зданий – 6 м (см. примечание)	предельная этажность зданий – 5 этажей	не более 60%	—	Не установлены

Примечание: Для существующей застройки допускается уменьшение отступов вплоть до совмещения линии отстки зданий с красной линией (границей земельного участка), в том числе – для зданий со встроенными общественно-деловыми объектами на первых этажах.

- минимальные расстояния между сторонами зданий – определяются в соответствии с санитарными, пожарными и строительными нормативами.

- минимальные расстояния от стен зданий до спортивных площадок и площадок для отдыха, до хозяйственных площадок (включая площадки для сбора бытовых отходов) – определяются в соответствии с санитарными и строительными нормативами.

- минимальные расстояния от стен зданий до проездов и стоянок индивидуального автотранспорта – определяются в соответствии с санитарными и строительными нормативами;

- не допускается ограждение территорий общего и совместного пользования в кварталах

многоквартирных жилых домов.

Действие градостроительного регламента в части минимального отступа зданий, сооружений от границ земельного участка, граничащего с улично-дорожной сетью (красная линия улиц), которая составляет 6 метров, и минимального отступа зданий, сооружений от границ земельных участков, граничащих с проездом (красная линия проезда), который составляет 3 метра, не распространяется на случаи реконструкции (надстройки, пристройки, устройства мансардного этажа за счет освоения чердачного пространства) существующих объектов капитального строительства (за исключением объектов, расположенных на территориях садоводческих, огороднических некоммерческих объединений граждан), построенных и введенных в эксплуатацию до введения в действие Правил.

Минимальный отступ от таких объектов принимаются равным фактическому расстоянию от объектов до красных линий, которое не подложит уменьшению в процессе реконструкции.

Строительство (реконструкция) объектов капитального строительства в центральной исторической части города Светлогорска осуществляется на основе конкурсного проектирования (не менее трех вариантов проектов) и согласования одного из вариантов архитектурных проектов на Градостроительном совете при главном архитекторе Калининградской области.

Границы территории центральной исторической части города Светлогорска указаны в Приложении 1 ГПЗУ.

2.4. Требования к назначению, параметрам и размещению объекта капитального строительства на земельном участке, на который действие градостроительного регламента не распространяется или для которого градостроительный регламент не устанавливается:

Причины отнесения земельного участка к виду земельного участка, на который действие градостроительного регламента не распространяется или для которого градостроительный регламент не устанавливается	Реквизиты акта, регулирующего использование земельного участка	Требования к использованию земельного участка	Требования к параметрам объекта капитального строительства			Требования к размещению объектов капитального строительства	
			Предельное количество этажей и (или) предельная высота зданий, строений, сооружений	Максимальный процент застройки в границах земельного участка, определяемый как отношение суммарной площади земельного участка, которая может быть застроена, ко всей площади земельного участка	Иные требования к параметрам объекта капитального строительства	Минимальные отступы от границ земельного участка в целях определения мест допустимого размещения зданий, строений, сооружений, за пределами которых запрещено строительство зданий, строений, сооружений	Иные требования к размещению объектов капитального строительства
1	2	3	4	5	6	7	8
—	—	—	—	—	—	—	—

3. Информация о расположенных в границах земельного участка объектах капитального строительства и объектах культурного наследия

3.1. Объекты капитального строительства:

№ _____ **Не имеется**
 (согласно чертежу) (назначение объекта капитального строительства, этажность, высотность, общая площадь, площадь застройки)

Инвентаризационный или кадастровый номер данные отсутствуют

3.2. Объекты, включенные в единый государственный реестр объектов культурного наследия (памятников истории и культуры) народов Российской Федерации:

№ _____ **Информация отсутствует**
 (согласно чертежу) (назначение объекта культурного наследия, общая площадь, площадь застройки)

(наименование органа государственной власти, принявшего решение о включении выявленного объекта культурного наследия в реестр, реквизиты этого решения)
 регистрационный номер в реестре _____ от _____

4. Информация о расчетных показателях минимально допустимого уровня обеспеченности территории объектами коммунальной, транспортной, социальной инфраструктур и расчетных показателях максимально допустимого уровня территориальной доступности указанных объектов для населения в случае, если земельный участок расположен в границах территории, в отношении которой предусматривается осуществление деятельности по комплексному и устойчивому развитию территории:

Информация о расчетных показателях минимально допустимого уровня обеспеченности территории								
Объекты коммунальной инфраструктуры			Объекты транспортной инфраструктуры			Объекты социальной инфраструктуры		
Наименование вида объекта	Единица измерения	Расчетный показатель	Наименование вида объекта	Единица измерения	Расчетный показатель	Наименование вида объекта	Единица измерения	Расчетный показатель
1	2	3	4	5	6	7	8	9
-	-	-	-	-	-	-	-	-
Информация о расчетных показателях максимально допустимого уровня территориальной доступности								
Наименование вида объекта	Единица измерения	Расчетный показатель	Наименование вида объекта	Единица измерения	Расчетный показатель	Наименование вида объекта	Единица измерения	Расчетный показатель
1	2	3	4	5	6	7	8	9
-	-	-	-	-	-	-	-	-

5. Информация об ограничениях использования земельного участка, в том числе, если земельный участок полностью или частично расположен в границах зон с особыми условиями использования территорий

№ п/п	Наименование ограничения (обременения)	Расположение	Площадь (кв. м)	Реквизиты акта, установившего соответствующие ограничения (обременения)
1	Охранная зона инженерных коммуникаций	Частично	1 211	СП 42.13330.2016 (Актуализированная редакция «СНиП 2.07.01-89* Градостроительство. Планировка и застройка городских и сельских поселений»)
2	Водоохранная зона р. Светлогорка	Частично	241	Правила землепользования и застройки муниципального образования городское поселение «Город Светлогорск» от 22 декабря 2012 года № 94
3	Санитарный разрыв линий железнодорожного транспорта	Частично	2 507	Генеральный план муниципального образования «Светлогорский городской округ» от 11 февраля 2020 г. № 59
4	Третий пояс зоны санитарной охраны источника водоснабжения	Весь	3 614	
5	Вторая зона округа горно-санитарной охраны курорта федерального значения Светлогорск-Отрадное	Весь	3 614	Постановление Правительства Российской Федерации от 22.02.2018 г. № 188
6	Территория центральной исторической части города Светлогорска	Весь	3 614	Правила землепользования и застройки муниципального образования городское поселение «Город Светлогорск» от 22 декабря 2012 года № 94

7	Приаэродромная территория, зона ограничения строительства по высоте вертодрома "Донское" (проект)	Весь	3 614	Сайт Министерства обороны РФ: http://mil.ru/pubartwide.htm?id=12186620%40cmsArticle
---	---	------	-------	--

6. Информация о границах зон с особыми условиями использования территорий, если земельный участок полностью или частично расположен в границах таких зон:

№ п/п	Наименование зоны с особыми условиями использования территории с указанием объекта, в отношении которого установлена такая зона	Перечень координат характерных точек в системе координат, используемой для ведения Единого государственного реестра недвижимости		
		Обозначение (номер) характерной точки	X	Y
1	2	3	4	5
1	Охранная зона инженерных коммуникаций	—	—	—
2	Водоохранная зона р. Светлогорка	—	—	—
3	Санитарный разрыв линий железнодорожного транспорта	—	—	—
4	Третий пояс зоны санитарной охраны источника водоснабжения	См. координаты границ земельного участка		
5	Вторая зона округа горно-санитарной охраны курорта федерального значения Светлогорск-Отрадное			
6	Территория центральной исторической части города Светлогорска			
7	Приаэродромная территория, зона ограничения строительства по высоте вертодрома "Донское" (проект)			

7. Информация о границах зон действия сервитутов:

Информация отсутствует

Обозначение (номер) характерной точки	Перечень координат характерных точек в системе координат, используемой для ведения Единого государственного реестра недвижимости	
	X	Y
-	-	-

8. Номер и (или) наименование элемента планировочной структуры, в границах которого расположен земельный участок - квартал

9. Информация о технических условиях подключения (технологического присоединения) объектов капитального строительства к сетям инженерно-технического обеспечения, определенных с учетом программ комплексного развития систем коммунальной инфраструктуры поселения, городского округа

Технические условия подключения объекта к сетям инженерно-технического обеспечения

Водоснабжение, водоотведение

(тип инженерно-технического обеспечения)

Информация о ТУ (о возможности технологического присоединения) отсутствует.

(наименование организации, выдавшей технические условия, реквизиты документа, содержащего в соответствии с частью 7 статьи 48 Градостроительного кодекса Российской Федерации информацию о технических условиях подключения (технологического присоединения) объектов капитального строительства к сетям инженерно-технического обеспечения)

Технические условия подключения объекта к сетям инженерно-технического обеспечения

Теплоснабжение

(тип инженерно-технического обеспечения)

Информация о ТУ (о возможности технологического присоединения) отсутствует.

(наименование организации, выдавшей технические условия, реквизиты документа, содержащего в соответствии с частью 7 статьи 48 Градостроительного кодекса Российской Федерации информацию о технических условиях подключения (технологического присоединения) объектов капитального строительства к сетям инженерно-технического обеспечения)

10. Реквизиты нормативных правовых актов субъекта Российской Федерации, муниципальных правовых актов, устанавливающих требования к благоустройству территории
Решение городского Совета депутатов муниципального образования «Город Светлогорск» от 15.02.2016 г. № 12 «Об утверждении Правил благоустройства территории муниципального образования городское поселение «Город Светлогорск» (в редакции последующих решений).

11. Информация о красных линиях:

Информация отсутствует

Обозначение (номер) характерной точки	Перечень координат характерных точек в системе координат, используемой для ведения Единого государственного реестра недвижимости	
	X	Y
—	—	—

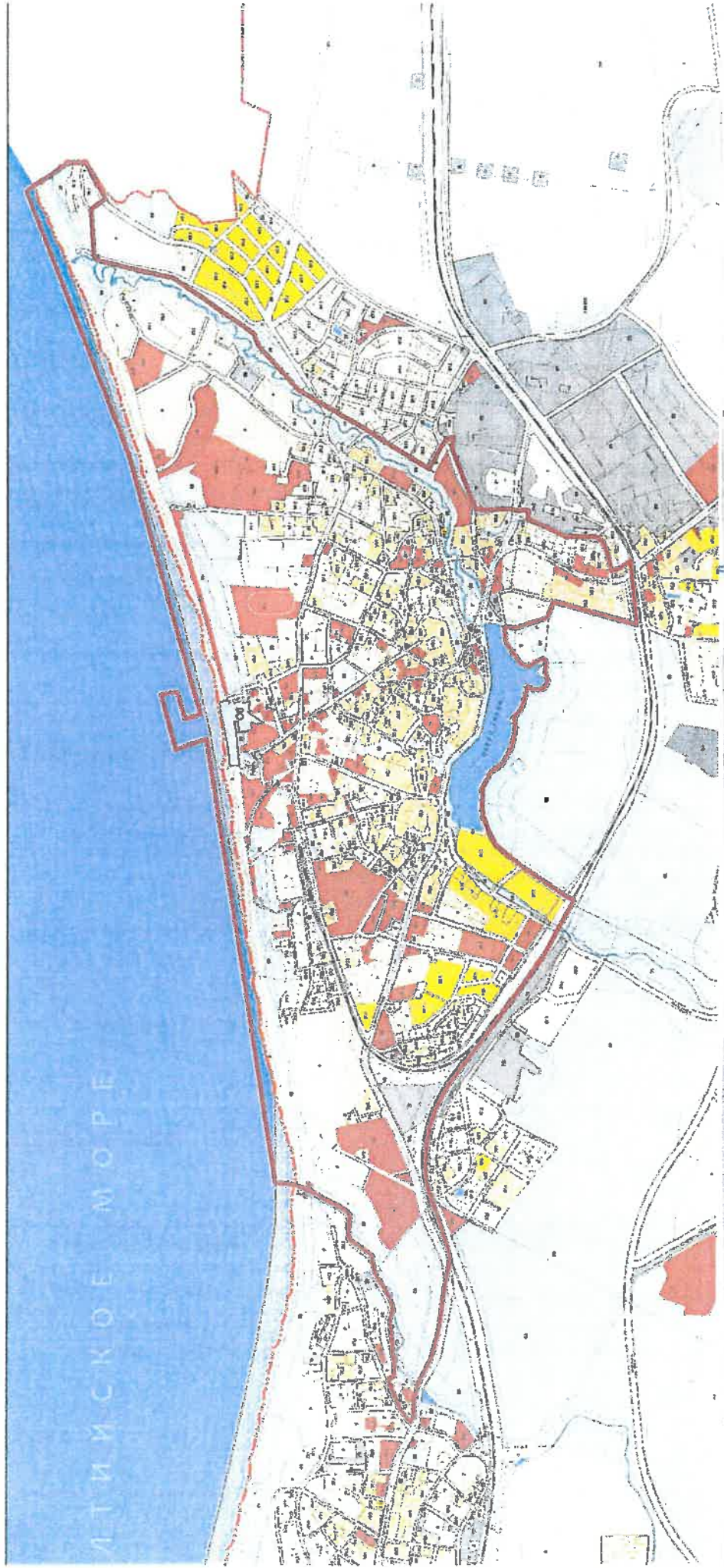
Примечание:

Архитектурно-строительное проектирование объектов капитального строительства должно осуществляться в соответствии с требованиями технических регламентов (СНиП, СП, СанПиН и т.д.).

Градостроительный план земельного участка утрачивает силу:

- при изменении границ земельного участка;
- при изменении документов территориального планирования и градостроительного зонирования применительно к рассматриваемому земельному участку.

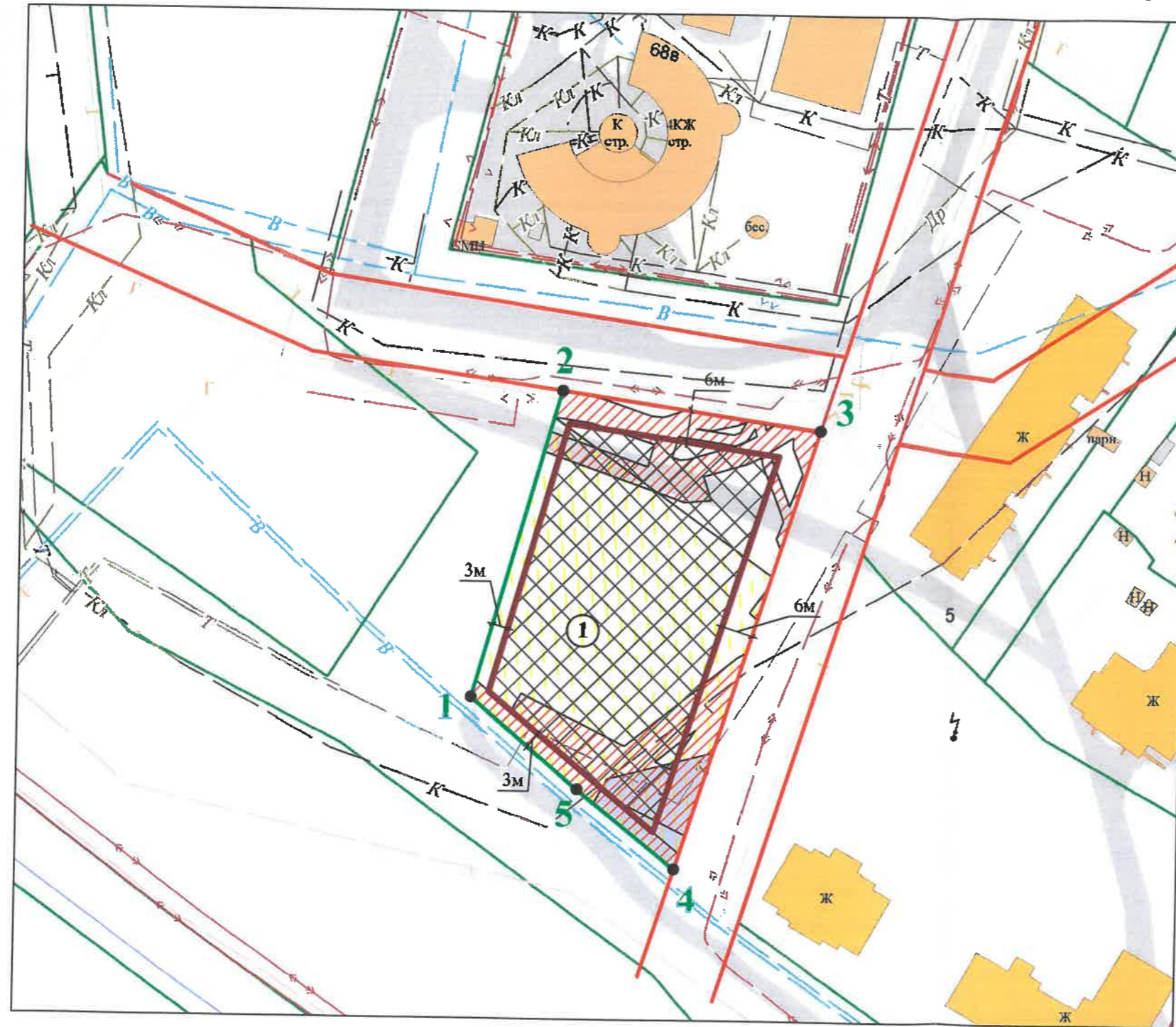
Г Р А Н И Ц Ы
территории центральной исторической части города Светлогорска










ҚАЗАҚСТАН РЕСПУБЛИКАСЫНЫҢ
БІЛІМ ЖӘНЕ ҒЫЛЫМ МИНИСТРЛІГІ




Чертеж градостроительного плана земельного участка (ЧГПЗУ)



Условные обозначения:

-  Граница земельного участка
-  Точки поворота границ земельного участка
-  Проектная красная линия
-  Минимальные отступы от границ земельного участка
-  Место допустимого размещения зданий, строений, сооружений

Границы зон с особыми условиями использования территории:

-  - охранный зона инженерных коммуникаций;
-  - водоохранная зона р. Светлогорск (Согласно Правилам землепользования и застройки МО городское поселение "Город Светлогорск");
-  - санитарный разрыв линий железнодорожного транспорта (согласно Генеральному плану МО «Светлогорский городской округ»);






- весь земельный участок расположен во второй зоне округа горно-санитарной охраны курорта федерального значения Светлогорск-Отрадное (согласно сведениям ЕГРН);

- весь земельный участок расположен в приаэродромной территории, в зоне ограничения строительства по высоте вертодрома "Донское" (проект);

- весь земельный участок расположен в третьем поясе зоны санитарной охраны источника водоснабжения (согласно Генеральному плану МО «Светлогорский городской округ»);

- весь земельный участок расположен на территории центральной исторической части города Светлогорск;

- информация об ограничениях в использовании земельного участка - см. п. 5,6,7 ГПЗУ.

-  Т — Теплотрасса
-  В — Водопровод
-  К — Канализация подземная
-  Г — Газопровод низкого давления
-  — Электрокабель высокого напряжения

ЧГПЗУ разработан ГБУ КО "Региональный градостроительный центр" 17.03.2020 г. на основе информационной системы обеспечения градостроительной деятельности муниципальной образования.

Площадь участка 3 614 кв. м		Вх. № 1373-МФЦ от 03.03.2020 г.			
Директор Папст И.Д.		Чертеж градостроительного плана земельного участка (ЧГПЗУ) с КН 39:17:010021:624			
Инженер II кат. Бутвина М.А.		Местоположение установлено относительно ориентира, расположенного в границах участка. Почтовый адрес ориентира: Калининградская обл., г. Светлогорск, район озера Тилое	Масштаб	Лист	Листов
Должность			1:1000	1	1
Фамилия		ООО «Термотех»		ГБУ КО "Региональный градостроительный центр"	