

ГРАДОСТРОИТЕЛЬНЫЙ ПЛАН ЗЕМЕЛЬНОГО УЧАСТКА

Подготовлен взамен утратившего силу ГПЗУ № РФ 39-2-01-0-00-2021-2654/П от 26.08.2021 г.

Р Ф - 3 9 - 2 - 0 1 - 0 - 0 0 - 2 0 2 2 - 0 9 6 9 / П

Градостроительный план земельного участка подготовлен на основании:

запроса вх. № 1817926437 от 11.03.2022 г. ООО «А ПЛЮС»

(реквизиты заявления правообладателя земельного участка с указанием Ф.И.О. заявителя - физического лица, либо реквизиты заявления и наименование заявителя - юридического лица о выдаче градостроительного плана земельного участка)

Местонахождение земельного участка:

Калининградская область

(Субъект Российской Федерации)

городской округ «Город Калининград»

(Муниципальный район или городской округ, поселение)

Местоположение установлено относительно ориентира, расположенного в границах участка.

Почтовый адрес ориентира: Калининградская область, г. Калининград, ул. Генерала Толстикова.

Кадастровый номер земельного участка (при наличии) или в случае, предусмотренном частью 1.1. статьи 57.3 Градостроительного кодекса Российской Федерации, условный номер образуемого земельного участка на основании утвержденных проекта межевания территории и (или) схемы расположения земельного участка или земельных участков на кадастровом плане территории:

39:15:151103:211 от 02.06.2017

Площадь земельного участка:

12 430 кв. м.

24.03.2022

Градостроительный план исполнен:

ДОКУМЕНТ ПОДПИСАН
ЭЛЕКТРОННОЙ ПОДПИСЬЮ

Сертификат 029FB74CDD89D552D83B8FD7A6FDD19D
Владелец **Добшикова Татьяна Васильевна**
Действителен с 14.03.2022 по 07.06.2023

Директор государственного бюджетного учреждения
Калининградской области «Центр кадастровой оценки и
мониторинга недвижимости»

Градостроительный план подготовлен:

ДОКУМЕНТ ПОДПИСАН
ЭЛЕКТРОННОЙ ПОДПИСЬЮ

Сертификат 5026692B75F5E8000087BEV4B02AC6F4BA385C53
Владелец **Попова Мария Викторовна**
Действителен с 19.01.2022 по 19.04.2023

Начальник отдела подготовки ГПЗУ
государственного бюджетного учреждения
Калининградской области «Центр кадастровой оценки и
мониторинга недвижимости»

Дата 24.03.2022

Описание границ земельного участка (образуемого земельного участка):

Обозначение (номер) характерной точки	Перечень координат характерных точек в системе координат, используемой для ведения Единого государственного реестра недвижимости	
	X	Y
1	349779.57	1188271.22
2	349780.76	1188196.78
3	349824.58	1188195.81
4	349824.48	1188200.41
5	349824.41	1188203.45
6	349822.41	1188292.56
7	349822.08	1188308.01
8	349820.75	1188302.71
9	349814.79	1188303.47
10	349815.75	1188309.42
11	349770.04	1188308.44
12	349579.96	1188312.46
13	349580.19	1188273.48

Информация о расположенных в границах земельного участка объектах капитального строительства:

Объекты капитального строительства отсутствуют.

Информация о границах зоны планируемого размещения объекта капитального строительства в соответствии с утвержденным проектом планировки территории (при наличии):

Объекты среднеэтажной жилой застройки.

Обозначение (номер) характерной точки	Перечень координат характерных точек в системе координат, используемой для ведения Единого государственного реестра недвижимости	
	X	Y
1	349779.57	1188271.22
2	349780.76	1188196.78
3	349824.58	1188195.81
4	349824.48	1188200.41
5	349824.41	1188203.45
6	349822.41	1188292.56
7	349822.08	1188308.01
8	349820.75	1188302.71
9	349814.79	1188303.47
10	349815.75	1188309.42
11	349770.04	1188308.44
12	349579.96	1188312.46
13	349580.19	1188273.48

Реквизиты проекта планировки территории и (или) проекта межевания территории:

Постановление администрации городского округа «Город Калининград» от 27.06.2017 г. № 951 «Об утверждении проекта планировки территории в границах ул. Б. Окружная – ул. Коммунистическая – продолжение ул. Интернациональной – ул. Ген. Толстикова – проектная улица – ул. Летняя в Московском районе».

Со дня вступления в силу действующих Правил землепользования и застройки городского округа «Город Калининград» (далее - Правил) документация по планировке территории, утвержденная в установленном порядке до введения в действие Правил, действует в части, не противоречащей Правилам.

(указывается в случае, если земельный участок расположен в границах территории в отношении которой утверждены проект планировки территории и (или) проект межевания территории)

2. Информация о градостроительном регламенте либо требованиях к назначению, параметрам и размещению объекта капитального строительства на земельном участке, на который действие градостроительного регламента не распространяется или для которого градостроительный регламент не устанавливается:

Земельный участок расположен в территориальной зоне:

«Ж-2» - Зона застройки среднеэтажными жилыми домами (подзона А)

Зона застройки среднеэтажными жилыми домами установлена для обеспечения правовых условий строительства, реконструкции и эксплуатации преимущественно среднеэтажных многоквартирных домов, а также сопутствующей инфраструктуры и объектов обслуживания населения преимущественно местного значения, коммунально-бытового назначения, стоянок автомобильного транспорта, объектов, связанных с проживанием граждан и не оказывающих негативного воздействия на окружающую среду, иных объектов согласно градостроительным регламентам.

Установлен градостроительный регламент

2.1 Решение городского Совета депутатов Калининграда (шестого созыва) от 25.12.2017 г. № 339 «Об утверждении Правил землепользования и застройки городского округа «Город Калининград» (в редакции последующих изменений).

2.2 Информация о видах разрешенного использования земельного участка:

Перечень основных видов разрешенного использования объектов капитального строительства и земельных участков: **см. Приложение 1 ГПЗУ.**

Перечень условно разрешенных видов использования объектов капитального строительства и земельных участков: **см. Приложение 1 ГПЗУ.**

Вспомогательные виды разрешенного использования: **не установлены.**

2.3 Предельные (минимальные и (или) максимальные) размеры земельного участка и предельные параметры разрешенного строительства, реконструкции объекта капитального строительства, установленные градостроительным регламентом для территориальной зоны, в которой расположен земельный участок:

Предельные (минимальные и (или) максимальные) размеры земельных участков, в том числе их площадь			Минимальные отступы от границ земельного участка в целях определения мест допустимого размещения зданий, строений, сооружений, за пределами которых запрещено строительство зданий, строений, сооружений	Предельное количество этажей и (или) предельная высота зданий, строений, сооружений	Максимальный процент застройки в границах земельного участка, определяемый как отношение суммарной площади земельного участка, которая может быть застроена, ко всей площади земельного участка	Требования к архитектурным решениям объектов капитального строительства, расположенным в границах территории исторического поселения федерального или регионального значения	Иные показатели
1	2	3	4	5	6	7	8
Длина, м	Ширина, м	Площадь, м ² или га					
Не установлены	Не установлены	См. Приложение 1 ГПЗУ	См. Приложение 1 ГПЗУ	См. Приложение 1 ГПЗУ	См. Приложение 1 ГПЗУ	—	См. Приложение 1 ГПЗУ

5. Информация об ограничениях использования земельного участка, в том числе если земельный участок полностью или частично расположен в границах зон с особыми условиями использования территорий:

№ п/п	Наименование ограничения (обременения)	Расположение	Площадь (кв.м.)	Реквизиты акта, установившего соответствующие ограничения (обременения)
1	Охранная зона инженерных коммуникаций	частично	384	СП 42.13330.2016 (Актуализированная редакция «СНиП 2.07.01-89* Градостроительство. Планировка и застройка городских и сельских поселений»)
2	Приаэродромная территория, зона ограничения строительства по высоте аэродрома Калининград «Чкаловск» (проект)	весь	12 430	Сайт Министерства обороны РФ: http://mil.ru/pubartwide.htm?Id=12186627%40cmsArticle

6. Информация о границах зон с особыми условиями использования территорий, если земельный участок полностью или частично расположен в границах таких зон:

№ п/п	Наименование зоны с особыми условиями использования территории с указанием объекта, в отношении которого установлена такая зона	Обозначение (номер) характерной точки	Перечень координат характерных точек в системе координат, используемой для ведения Единого государственного реестра недвижимости	
			X	Y
1	Охранная зона инженерных коммуникаций	—	—	—
2	Приаэродромная территория, зона ограничения строительства по высоте аэродрома Калининград "Чкаловск" (проект)	см. характерные точки границ земельного участка		

7. Информация о границах публичных сервитутов: Информация отсутствует.

Обозначение (номер) характерной точки	Перечень координат характерных точек в системе координат, используемой для ведения Единого государственного реестра недвижимости	
	X	Y
—	—	—

8. Номер и (или) наименование элемента планировочной структуры, в границах которого расположен земельный участок - квартал.

9. Информация о технических условиях подключения (технологического присоединения) объектов капитального строительства к сетям инженерно-технического обеспечения, определенных с учетом программ комплексного развития систем коммунальной инфраструктуры поселения, городского округа.

Водоснабжение

(тип инженерно-технического обеспечения)

Запрос: исх. 1343/11 от 16.03.2022 г. – информация о ТУ (о возможности технологического присоединения) не представлена.

(наименование организации, выдавшей технические условия, реквизиты документа, содержащего в соответствии с частью 7 статьи 48 Градостроительного кодекса Российской Федерации информацию о технических условиях подключения (технологического присоединения) объектов капитального строительства к сетям инженерно-технического обеспечения)

Ливневая канализация

(тип инженерно-технического обеспечения)

Запрос: исх. 1345/11 от 16.03.2022 г. – информация о ТУ (о возможности технологического присоединения) не представлена.

(наименование организации, выдавшей технические условия, реквизиты документа, содержащего в соответствии с частью 7 статьи 48 Градостроительного кодекса Российской Федерации информацию о технических условиях подключения (технологического присоединения) объектов капитального строительства к сетям инженерно-технического обеспечения)

Теплоснабжение

(тип инженерно-технического обеспечения)

Запрос: исх. 1347/11 от 16.03.2022 г. – информация о ТУ (о возможности технологического присоединения) не представлена.

(наименование организации, выдавшей технические условия, реквизиты документа, содержащего в соответствии с частью 7 статьи 48 Градостроительного кодекса Российской Федерации информацию о технических условиях подключения (технологического присоединения) объектов капитального строительства к сетям инженерно-технического обеспечения)

10. Реквизиты нормативных правовых актов субъекта Российской Федерации, муниципальных правовых актов, устанавливающих требования к благоустройству территории: Решение городского Совета депутатов Калининграда от 30.06.2021 г. № 182 «Об утверждении правил благоустройства территории городского округа «Город Калининград» (в редакции последующих решений).

11. Информация о красных линиях:

Обозначение (номер) характерной точки	Перечень координат характерных точек в системе координат, используемой для ведения Единого государственного реестра недвижимости	
	X	Y
17	349822.47	1188309.57
18	349770.04	1188308.44
19	349579.96	1188312.46
20	349580.62	1188201.24
21	349824.58	1188195.81

Примечание: Архитектурно-строительное проектирование объектов капитального строительства должно осуществляться в соответствии с требованиями технических регламентов (СНиП, СП, СанПиН и т.д.).

«Ж-2» - Зона застройки среднеэтажными жилыми домами (подзона А)

Зона застройки среднеэтажными жилыми домами установлена для обеспечения правовых условий строительства, реконструкции и эксплуатации преимущественно среднеэтажных многоквартирных домов, а также сопутствующей инфраструктуры и объектов обслуживания населения преимущественно местного значения, коммунально-бытового назначения, стоянок автомобильного транспорта, объектов, связанных с проживанием граждан и не оказывающих негативного воздействия на окружающую среду, иных объектов согласно градостроительным регламентам.

Перечень основных видов разрешенного использования земельных участков и объектов капитального строительства (Ж-2)

№ п/п	Вид разрешенного использования земельного участка и объекта капитального строительства		Описание вида разрешенного использования земельного участка и объекта капитального строительства
	код	наименование	
1	2	3	4
1	2.5	Среднеэтажная жилая застройка	Размещение многоквартирных домов этажностью не выше восьми этажей; благоустройство и озеленение; размещение подземных гаражей и автостоянок; обустройство спортивных и детских площадок, площадок для отдыха; размещение объектов обслуживания жилой застройки во встроенных, пристроенных и встроенно-пристроенных помещениях многоквартирного дома, если общая площадь таких помещений в многоквартирном доме не составляет более 20 % общей площади помещений дома
2	3.1.1	Предоставление коммунальных услуг	Размещение зданий и сооружений, обеспечивающих поставку воды, тепла, электричества, газа, отвод канализационных стоков, очистку и уборку объектов недвижимости (котельных, водозаборов, очистных сооружений, насосных станций, водопроводов, линий электропередач, трансформаторных подстанций, газопроводов, линий связи, телефонных станций, канализаций, стоянок, гаражей и мастерских для обслуживания уборочной, и аварийной техники, сооружений, необходимых для сбора и плавки снега)
3	3.1.2	Административные здания организаций, обеспечивающих предоставление коммунальных услуг	Размещение зданий, предназначенных для приема физических и юридических лиц в связи с предоставлением им коммунальных услуг
4	3.2.3	Оказание услуг связи	Размещение зданий, предназначенных для размещения пунктов оказания услуг почтовой, телеграфной, междугородней и международной телефонной связи
5	3.2.4	Общежития	Размещение зданий, предназначенных для размещения общежитий, предназначенных для проживания граждан на время их работы, службы или обучения, за исключением зданий, размещение которых предусмотрено содержанием вида разрешенного использования с кодом 4.7
6	3.3	Бытовое обслуживание	Размещение объектов капитального строительства, предназначенных для оказания населению или организациям бытовых услуг (мастерские мелкого ремонта, ателье, бани, парикмахерские, прачечные, химчистки, похоронные бюро)
7	3.4.1	Амбулаторно-поликлиническое обслуживание	Размещение объектов капитального строительства, предназначенных для оказания гражданам амбулаторно-поликлинической медицинской помощи (поликлиники, фельдшерские пункты, пункты здравоохранения, центры матери и ребенка, диагностические центры, молочные кухни, станции донорства крови, клинические лаборатории)

№ п/п	Вид разрешенного использования земельного участка и объекта капитального строительства		Описание вида разрешенного использования земельного участка и объекта капитального строительства
	код	наименование	
1	2	3	4
8	3.5.1	Дошкольное, начальное и среднее общее образование	Размещение объектов капитального строительства, предназначенных для просвещения, дошкольного, начального и среднего общего образования (детские ясли, детские сады, школы, лицеи, гимназии, художественные, музыкальные школы, образовательные кружки и иные организации, осуществляющие деятельность по воспитанию, образованию и просвещению)
9	3.5.2	Среднее и высшее профессиональное образование	Размещение объектов капитального строительства, предназначенных для профессионального образования и просвещения (профессиональные технические училища, колледжи, художественные, музыкальные училища, общества знаний, институты, университеты, организации по переподготовке и повышению квалификации специалистов и иные организации, осуществляющие деятельность по образованию и просвещению), в том числе зданий, спортивных сооружений, предназначенных для занятия обучающихся физической культурой и спортом
10	3.6.1	Объекты культурно-досуговой деятельности	Размещение зданий, предназначенных для размещения музеев, выставочных залов, художественных галерей, домов культуры, библиотек, кинотеатров и кинозалов, театров, филармоний, концертных залов, планетариев
11	4.1	Деловое управление	Размещение объектов капитального строительства с целью размещения объектов управленческой деятельности, не связанной с государственным или муниципальным управлением и оказанием услуг, а также с целью обеспечения совершения сделок, не требующих передачи товара в момент их совершения между организациями, в том числе биржевая деятельность (за исключением банковской и страховой деятельности)
12	4.4	Магазины	Размещение объектов капитального строительства, предназначенных для продажи товаров, торговая площадь которых составляет до 500 кв.м.
13	4.5	Банковская и страховая деятельность	Размещение объектов капитального строительства, предназначенных для размещения организаций, оказывающих банковские и страховые услуги
14	4.6	Общественное питание	Размещение объектов капитального строительства в целях устройства мест общественного питания (рестораны, кафе, столовые, закусочные, бары)
15	4.7	Гостиничное обслуживание	Размещение гостиниц
16	5.1.2	Обеспечение занятий спортом в помещениях	Размещение спортивных клубов, спортивных залов, бассейнов, физкультурно-оздоровительных комплексов в зданиях и сооружениях
17	5.1.3	Площадки для занятий спортом	Размещение площадок для занятия спортом и физкультурой на открытом воздухе (физкультурные площадки, беговые дорожки, поля для спортивной игры)
18	8.3	Обеспечение внутреннего правопорядка	Размещение объектов капитального строительства, необходимых для подготовки и поддержания в готовности органов внутренних дел, Росгвардии и спасательных служб, в которых существует военизированная служба; размещение объектов гражданской обороны, за исключением объектов гражданской обороны, являющихся частями производственных зданий
19	9.3	Историко-культурная деятельность	Сохранение и изучение объектов культурного наследия народов Российской Федерации (памятников истории и культуры), в том числе объектов археологического наследия, достопримечательных мест, мест бытования

№ п/п	Вид разрешенного использования земельного участка и объекта капитального строительства		Описание вида разрешенного использования земельного участка и объекта капитального строительства
	код	наименование	
1	2	3	4
			исторических промыслов, производств и ремесел, исторических поселений, недействующих военных и гражданских захоронений, объектов культурного наследия, хозяйственная деятельность, являющаяся историческим промыслом или ремеслом, а также хозяйственная деятельность, обеспечивающая познавательный туризм
20	12.0.1	Улично-дорожная сеть	Размещение объектов улично-дорожной сети: автомобильных дорог, трамвайных путей и пешеходных тротуаров в границах населенных пунктов, пешеходных переходов, бульваров, площадей, проездов, велодорожек и объектов велотранспортной и инженерной инфраструктуры; размещение придорожных стоянок (парковок) транспортных средств в границах городских улиц и дорог, за исключением предусмотренных видами разрешенного использования с кодами 2.7.1, 4.9, 7.2.3, а также некапитальных сооружений, предназначенных для охраны транспортных средств
21	12.0.2	Благоустройство территории	Размещение декоративных, технических, планировочных, конструктивных устройств, элементов озеленения, различных видов оборудования и оформления, малых архитектурных форм, некапитальных нестационарных строений и сооружений, информационных щитов и указателей, применяемых как составные части благоустройства территории, общественных туалетов
22	3.2.2	Оказание социальной помощи населению	Размещение зданий, предназначенных для служб психологической и бесплатной юридической помощи, социальных, пенсионных и иных служб (службы занятости населения, пункты питания малоимущих граждан), в которых осуществляется прием граждан по вопросам оказания социальной помощи и назначения социальных или пенсионных выплат, а также для размещения общественных некоммерческих организаций: некоммерческих фондов, благотворительных организаций, клубов по интересам
23	2.7.1	Хранение автотранспорта	Размещение отдельно стоящих и пристроенных гаражей, в том числе подземных, предназначенных для хранения автотранспорта, в том числе с разделением на машино-места, за исключением гаражей, размещение которых предусмотрено содержанием видов разрешенного использования с кодами 2.7.2, 4.9

Перечень условно разрешенных видов использования земельных участков и объектов капитального строительства (Ж-2)

№ п/п	Вид разрешенного использования земельного участка и объекта капитального строительства		Описание вида разрешенного использования земельного участка и объекта капитального строительства
	код	наименование	
1	2.1.1	Малоэтажная многоквартирная жилая застройка	Размещение малоэтажных многоквартирных домов (многоквартирные дома высотой до 4 этажей, включая мансардный); обустройство спортивных и детских площадок, площадок для отдыха; размещение объектов обслуживания жилой застройки во встроенных, пристроенных и встроенно-пристроенных помещениях малоэтажного многоквартирного дома, если общая площадь таких помещений в малоэтажном многоквартирном доме не

№ п/п	Вид разрешенного использования земельного участка и объекта капитального строительства		Описание вида разрешенного использования земельного участка и объекта капитального строительства
	код	наименование	
			составляет более 15 % общей площади помещений дома
2	3.7	Религиозное использование	Размещение зданий и сооружений религиозного использования. Содержание данного вида разрешенного использования включает в себя содержание видов разрешенного использования с кодами 3.7.1 – 3.7.2
3	3.10.1	Амбулаторное ветеринарное обслуживание	Размещение объектов капитального строительства, предназначенных для оказания ветеринарных услуг без содержания животных

Перечень вспомогательных видов разрешенного использования земельных участков и объектов капитального строительства (Ж-2)

№ п/п	Код	Вид разрешенного использования земельного участка и объекта капитального строительства	Описание вида разрешенного использования земельного участка и объекта капитального строительства
1	4.9	Служебные гаражи	Размещение постоянных или временных гаражей, стоянок для хранения служебного автотранспорта, используемого в целях осуществления видов деятельности, предусмотренных видами разрешенного использования с кодами 3.0, 4.0, а также для стоянки и хранения транспортных средств общего пользования, в том числе в депо

Для зоны застройки среднеэтажными жилыми домами (Ж-2) в соответствии с частью 3 статьи 38 Градостроительного кодекса Российской Федерации установлены подзоны А, Б, В, Гр (градостроительного регулирования центра города). Для каждой из подзон установлены предельные параметры в соответствии со статьей 38 Градостроительного кодекса Российской Федерации, законодательством Калининградской области и местными нормативными актами.

Предельные (минимальные и (или) максимальные) размеры земельных участков и предельные параметры разрешенного строительства, реконструкции объектов капитального строительства (Ж-2)

№ п/п	Наименования предельных параметров, единицы измерения	Вид разрешенного использования земельного участка		Значения предельных параметров для подзон			
		код	наименование	А	Б	В	Гр
1	2	3	4	5	6	7	8
1	Предельные размеры земельных участков						
2	Максимальная площадь земельного участка, квадратные метры; минимальная площадь земельного участка, квадратные метры	-	Все виды разрешенного использования	Не подлежат установлению			
3	Минимальные отступы зданий, строений, сооружений						
4	От красной линии магистральной улицы (границ земельного участка, граничащего с магистральной улицей), метры	3.4.1	Амбулаторно-поликлиническое обслуживание – до здания поликлиники	15,0			
		3.5.1	Дошкольное, начальное и среднее общее образование	25,0			
		3.5.2	Среднее и высшее профессиональное образование				
		9.3	Историко-культурная деятельность	Не подлежат установлению			

№ п/п	Наименования предельных параметров, единицы измерения	Вид разрешенного использования земельного участка		Значения предельных параметров для подзон			
		код	наименование	А	Б	В	Гр
1	2	3	4	5	6	7	8
		12.0.1	Улично-дорожная сеть	5,0			
		12.0.2	Благоустройство территории				
		3.1.1	Предоставление коммунальных услуг				
		-	Прочие виды разрешенного использования				
5	От красной линии улицы (границ земельного участка, граничащего с улично-дорожной сетью), метры	9.3	Историко-культурная деятельность	Не подлежат установлению			
		12.0.1	Улично-дорожная сеть				
		12.0.2	Благоустройство территории				
		-	Прочие виды разрешенного использования	5,0			
6	От красной линии проезда (границ земельного участка, граничащего с проездом), метры	9.3	Историко-культурная деятельность	Не подлежат установлению			
		12.0.1	Улично-дорожная сеть				
		12.0.2	Благоустройство территории				
		3.1.1	Предоставление коммунальных услуг				
		-	Прочие виды разрешенного использования	3,0			
7	От границы земельного участка, метры	9.3	Историко-культурная деятельность	Не подлежат установлению			
		12.0.1	Улично-дорожная сеть				
		12.0.2	Благоустройство территории				
		3.1.1	Предоставление коммунальных услуг				
		-	Прочие виды разрешенного использования	3,0			
8	Предельная высота зданий, строений, сооружений						
9	Максимальная высота зданий, строений, сооружений (кроме отнесенных к вспомогательным видам использования), метры	3.7	Религиозное использование	Не подлежат установлению			
		9.3	Историко-культурная деятельность				
		12.0.1	Улично-дорожная сеть				
		12.0.2	Благоустройство территории				
		3.1.1	Предоставление коммунальных услуг				
		-	Прочие виды разрешенного использования	27,0	14,0	18,0	26,0

№ п/п	Наименования предельных параметров, единицы измерения	Вид разрешенного использования земельного участка		Значения предельных параметров для подзон			
		код	наименование	А	Б	В	Гр
1	2	3	4	5	6	7	8
10	Максимальная высота зданий и сооружений, отнесенных к вспомогательным видам разрешенного использования объектов капитального строительства, метры	-	Все виды разрешенного использования	7,0			
11	Иные предельные параметры						
12	Максимальная этажность, количество этажей	2.5	Среднеэтажная жилая застройка	8	(*)	(*)	7
		2.1.1	Малоэтажная многоквартирная жилая застройка	4			
		3.7	Религиозное использование	Не подлежат установлению			
		9.3	Историко-культурная деятельность				
		12.0.1	Улично-дорожная сеть				
		12.0.2	Благоустройство территории				
		-	Прочие виды разрешенного использования	В пределах установленного значения высоты объекта капитального строительства			
13	Минимальный процент озеленения, %	2.5	Среднеэтажная жилая застройка	25,0			
		2.1.1	Малоэтажная многоквартирная жилая застройка				
		4.1	Деловое управление	15,0			
		4.5	Банковская и страховая деятельность				
		4.6	Общественное питание				
		5.1.2	Обеспечение занятий спортом в помещениях				
		3.1.2	Административные здания организаций, обеспечивающих предоставление коммунальных услуг				
		3.3	Бытовое обслуживание				
		3.4.1	Амбулаторно-поликлиническое обслуживание				
		3.5.1	Дошкольное, начальное и среднее общее образование				
		3.5.2	Среднее и высшее профессиональное образование				

№ п/п	Наименования предельных параметров, единицы измерения	Вид разрешенного использования земельного участка		Значения предельных параметров для подзон			
		код	наименование	А	Б	В	Гр
1	2	3	4	5	6	7	8
		4.4	Магазины	20,0			
		3.2.2	Оказание социальной помощи населению				
		4.7	Гостиничное обслуживание				
		3.2.4	Общежития				
		3.6.1	Объекты культурно-досуговой деятельности				
		3.10.1	Амбулаторное ветеринарное обслуживание				
		-	Прочие виды разрешенного использования				
14	Максимальный процент застройки, %	2.1.1	Малоэтажная многоквартирная жилая застройка	50,0			
		2.5	Среднеэтажная жилая застройка	60,0			
		4.1	Деловое управление	70,0			
		4.5	Банковская и страховая деятельность				
		4.6	Общественное питание				
		4.7	Гостиничное обслуживание				
		-	Прочие виды разрешенного использования	Не подлежат установлению			

Примечание:

(*) в пределах установленного значения высоты объекта капитального строительства.

1. Строительство (реконструкция) объектов капитального строительства должно осуществляться с учетом обеспечения маломобильным группам населения условий для беспрепятственного доступа к объектам социального назначения.

2. Размещение объектов капитального строительства – объектов общественного питания, бытового обслуживания, объектов гаражного назначения возможно при условии соблюдения санитарных требований.

24.03.2022

Директор

Добшикова Татьяна Васильевна








ДОКУМЕНТ ПОДПИСАН
ЭЛЕКТРОННОЙ ПОДПИСЬЮ



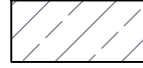
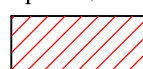
СВЕДЕНИЯ О СЕРТИФИКАТЕ ЭП

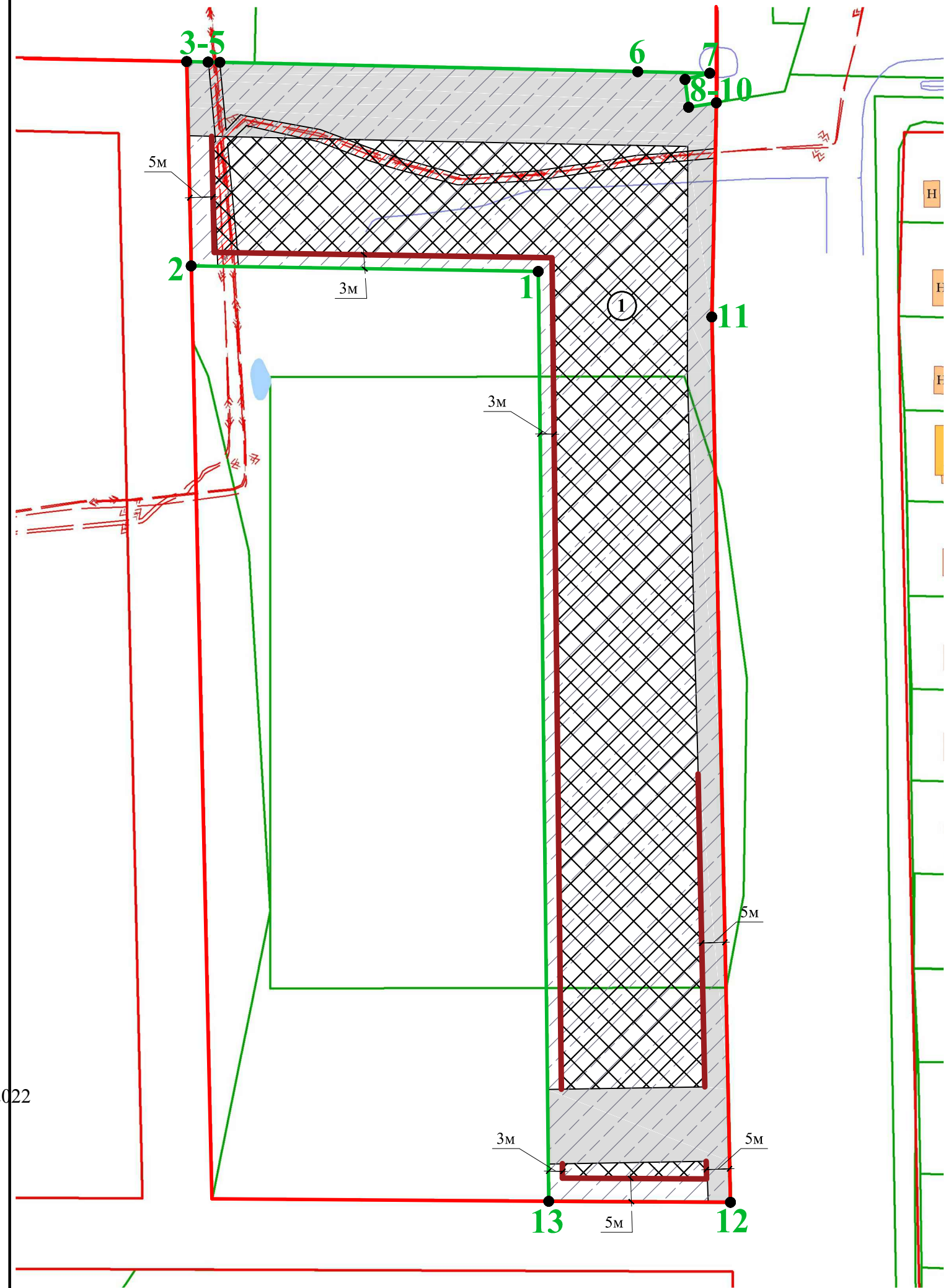
Сертификат: 29fb74cdd89d552d83b8fd7a6fdd19d
Владелец: Добшикова Татьяна Васильевна, ГОСУДАРСТВЕННОЕ БЮДЖЕТНОЕ УЧРЕЖДЕНИЕ КАЛИНИНГРАДСКОЙ ОБЛАСТИ "ЦЕНТР КАДАСТРОВОЙ ОЦЕНКИ И МОНИТОРИНГА НЕДВИЖИМОСТИ"
Действителен с 14.3.2022 по 7.6.2023


Чертеж градостроительного плана земельного участка (ЧГПЗУ)

Условные обозначения:

-  Граница земельного участка
 -  Красная линия
 -  Место допустимого размещения зданий, строений, сооружений
 -  Минимальные отступы от границ земельного участка
- Условные обозначения:
-  Характерные точки границ земельного участка

- Примечание:**
Минимальные отступы от границ земельного участка для видов разрешенного использования земельных участков и объектов капитального строительства, предусмотренных градостроительным регламентом для данной территориальной зоны, отображены в Приложении 1 ГПЗУ.
-  - зона транспортной инфраструктуры (согласно Генеральному плану городского округа "Город Калининград");
 -  - зона застройки среднетажными жилыми домами (согласно Генеральному плану городского округа "Город Калининград");
 -  - зона планируемого размещения объектов среднетажной жилой застройки
- Примечание:** Зона планируемого размещения объектов среднетажной жилой застройки установлена документацией по планировке территории применительно к элементу планировочной структуры (квартала, микрорайона и т.д.)
- Границы зон с особыми условиями использования территории:**
-  - охранный зона инженерных коммуникаций;
- весь земельный участок расположен в приаэродромной территории, в зоне ограничения строительства по высоте аэродрома Калининград "Чкаловск" (проект);
- информация об ограничениях в использовании земельного участка - см. п. 5,6,7 ГПЗУ.



 Электрокабель высокого напряжения

ЧГПЗУ разработан ГБУ КО "Центр кадастровой оценки и мониторинга недвижимости" 23.03.2022 г. на основе информационной системы обеспечения градостроительной деятельности муниципального образования

Площадь участка 12 430 кв.м.		Вх. № 1817926437	
		Добшикова Татьяна Васильевна	
Начальник отдела подготовки ГПЗУ ГБУ КО "ЦКОиМН"		 ДОКУМЕНТ ПОДПИСАН ЭЛЕКТРОННОЙ ПОДПИСЬЮ СВЕДЕНИЯ О СЕРТИФИКАТЕ ЭП	
Должность		Подпись	
		Сертификат: 29fb74cdd89d552d83b8fd7a6fdd19d Владелец: Добшикова Татьяна Васильевна, ГОСУДАРСТВЕННОЕ БЮДЖЕТНОЕ УЧРЕЖДЕНИЕ КАЛИНИНГРАДСКОЙ ОБЛАСТИ "ЦЕНТР КАДАСТРОВОЙ ОЦЕНКИ И МОНИТОРИНГА НЕДВИЖИМОСТИ" Действителен с 14.3.2022 по 7.6.2023	

24.03.2022